




Prefeitura
Municipal de
Cordeirópolis



Lei Complementar nº 186
de 20 de dezembro de 2012

Dá nova redação ao artigo 2º da Lei Complementar nº 183, de 12 de junho de 2012, que "Autoriza a permuta de áreas para ampliação do Cemitério Municipal, conforme especifica e dá outras providências."


O Prefeito do Município de Cordeirópolis, Estado de São Paulo usando das atribuições que lhe são conferidas pela legislação vigente, faz saber que a Câmara Municipal de Cordeirópolis decreta e ele sanciona e promulga a seguinte Lei Complementar.


Art. 1º – O artigo 2º da Lei Complementar nº 183, de 12 de junho de 2012, passa a vigorar com a seguinte redação:

"Art. 2º – O Município de Cordeirópolis fica autorizado a permutar a área descrita no art. 1º. com área de terras com 22.571,72 m² (vinte e dois mil, quinhentos e setenta e um vírgula setenta e dois metros quadrados), situada entre o Cemitério Municipal e a Rodovia Washington Luís (SP310), imóvel urbano situado no Município de Cordeirópolis-SP a ser destacada de uma área maior de 51.165,15 m² (cinquenta e um mil, cento e sessenta e cinco vírgula quinze metros quadrados), Matrícula nº 28.800 (registro anterior Matrícula nº 19.940) - 1º Cartório de Registro de Imóveis de Limeira, Cadastro Municipal: 01.01.080.1787.001-8 que consta pertencer a Celso Antônio França Franco de Macedo e sua mulher.

§ 1º – A área acima destacada tem a seguinte descrição: "Inicia-se no vértice 03 e segue até o vértice 04 no azimuth de 117°28'29" na extensão de 58,320 m, confrontando com o Cemitério Municipal de Cordeirópolis; do vértice 04 segue até o vértice 05 no azimuth de 23°28'15" na extensão de 111,470 m, confrontando com o Cemitério Municipal de Cordeirópolis e com a Avenida da Saudade; do vértice 05 segue até o vértice 06 no azimuth de 117°39'42" na extensão de 74,230 m, confrontando com a área pertencente ao Portal das Torres Empreendimentos

continua





Imobiliários LTDA.; do vértice **06** segue até o vértice **06A** no azimute **212°52'42"** na extensão de **251,730 m**, confrontando com a área pertencente a Ville Roma Empreendimentos LTDA. (antigo proprietário: USJ – Açúcar e Alcool S/A); do vértice **06A** segue até o vértice **02A** no azimute de **302°44'55"** na extensão de **113,470 m**, confrontando com a Área Remanescente; do vértice **02A** segue até o vértice **03** no azimute de **32°44'55"** na extensão de **129,770 m**, confrontando com as Áreas 3B e 4B pertencentes ao Município de Cordeirópolis; fechando assim o polígono acima descrito, abrangendo uma área de **22.571,72 m²** e um perímetro de **738,99 m.**". Sobre esta área destacada temos uma **Servidão de Passagem – Parte A, em favor da Companhia de Gás de São Paulo (Comgás)** com a seguinte descrição: "Inicia-se no marco **M6A** na divisa com a Área Remanescente, segue até o marco **M6** no azimute de **82°42'22"** na extensão de **1,00 m**; segue até o marco **M7** no azimute de **83°08'22"**, na extensão de **71,35 m**; segue até o marco **M8** no azimute de **82°08'49"**, na extensão de **69,75 m**; segue até o marco **M9** no azimute de **82°52'10"**, na extensão de **37,50 m**; segue até o marco **M10** no azimute de **84°30'28"**, na extensão de **28,80 m**; segue até o marco **M11** no azimute de **81°26'05"**, na extensão de **36,40 m**; segue até o marco **M12** no azimute de **168°13'40"**, na extensão de **2,35 m**; segue até o marco **M13** no azimute de **262°01'08"**, na extensão de **36,20 m**; segue até o marco **M14** no azimute de **264°30'28"**, na extensão de **28,80 m**; segue até o marco **M15** no azimute de **262°52'10"**, na extensão de **37,50 m**; segue até o marco **M16** no azimute de **262°08'49"**, na extensão de **69,75 m**; segue até o marco **M17** no azimute de **263°08'09"**, na extensão de **71,35 m**; segue até o marco **M17A** no azimute de **262°26'43"**, na extensão de **1,31 m**; segue até o marco **M6A** no azimute de **350°45'52"**, na extensão de **1,98 m**; fechando assim o polígono acima descrito, encerrando uma área de **425,52 m².**"

§ 2º – A área descrita no parágrafo anterior foi avaliada em R\$ 424.348,33 (quatrocentos e vinte e quatro mil, trezentos e quarenta e oito reais e trinta e três centavos), conforme Laudo de Avaliação nº 19/2011, da Comissão de Avaliação de Imóveis e de Preços Públicos da municipalidade."



continua



Prefeitura
Municipal de
Cordeirópolis



Lei Complementar nº 186/2012

continuação

fls. 03

Art. 2º - Esta Lei Complementar entra em vigor na data de sua publicação, revogadas as disposições em contrário.

Prefeitura Municipal de Cordeirópolis, aos 20 de dezembro de 2012, 114 do Distrito e 65 do Município.


Carlos Cezar Tamiazo
Prefeito Municipal de Cordeirópolis


Gilberto Peruchi
Secretario Municipal de Obras, Urbanismo e Serviços Públicos


Marcos Aparecido Tonelotti
Secretario Municipal de Planejamento e Habitação

Registrada e arquivada na Coordenadoria Administrativa - Secretaria da Administração da Municipalidade. Publicada no Paço Municipal "**ANTONIO THIRION**", em 20 de dezembro de 2012.


José Aparecido Benedito
Coordenador Administrativo chefe
Secretaria Municipal da Administração

