



*Al*

Mensagem nº 021/2019

Cordeirópolis, 25 de abril de 2019.

Excelentíssima Senhora Presidente,

Fazemo-nos presente, com a devida *vênia*, junto a **Vossa Excelência**, e demais pares desta **Egrégia Edilidade**, a fim de encaminhar-lhe o incluso Projeto de Lei em regime de **URGÊNCIA**, cujo objetivo é submetê-lo à apreciação dessa singular **Casa Legislativa**, através de seus exponenciais Legisladores, o qual dispõe sobre **"Altera dispositivo da Lei Complementar nº 177, de 29 de dezembro de 2011 (Institui o Plano Diretor do Município de Cordeirópolis e dá outras providências), conforme especifica."**

A planta do perímetro urbano, Anexo II da Lei Complementar do Plano Diretor, nº 177 de 29 de dezembro de 2011, está atualmente codificada sob nº 002/2018 pela Lei Complementar nº 261/2018, face às últimas modificações que ocorreram no meio do ano passado.

Agora, nos termos do Processo nº 1.395/2019 de 12/04/2019 onde interessado, solicita a inclusão de pequena área no perímetro urbano e toda sua área como ZEIS - Zona Especial de Interesse Social. O primeiro pedido será tratado neste projeto de lei complementar e a ZEIS, será tratada na Lei Complementar nº 178/2011 - Zoneamento. Daí, o Anexo II do Plano Diretor deverá ser codificado sob nº 003/2019 (ano provável da aprovação da lei) para incluir a área no perímetro urbano.

Por consequência do novo Anexo II - Plano Diretor, devemos adequar os seguintes anexos atuais codificados sob nº 002/2018 para 003/2019:

- I. Macrozoneamento do Município (escala 1:25.000);
- II. Planta do Perímetro Urbano e da Expansão Urbana (escala 1:15.000);
- IV. Planta do Sistema de Estradas Municipais (escala 1:25.000);
- VI. Planta do Sistema Viário Urbano e de Expansão Urbana (escala 1:15.000);
- VII. Planta do Anel Viário – Proposta (escala 1:10.000) e
- VIII. Planta das Avenidas Marginais ao longo das Rodovias (escala 1:15.000)

Aproveitando o presente projeto de lei complementar, incluímos na tabela à esquerda do Anexo V – Estradas Municipais, o nome correto da COR 381, que é **Vereador** Antonio Joaquim Rodrigues, conforme Lei 2.169/2003.

Observar na folha seguinte trechos do Anexo III novo, onde mostra a nova ZEIS, objeto do presente projeto de Lei Complementar.

continua

PROTÓCOLO Nº  
00523/2019

CÂMARA MUNICIPAL DE CORDEIRÓPOLIS

DATA: 25/04/2019 HORA: 15:19

Autoria: Prefeito Municipal

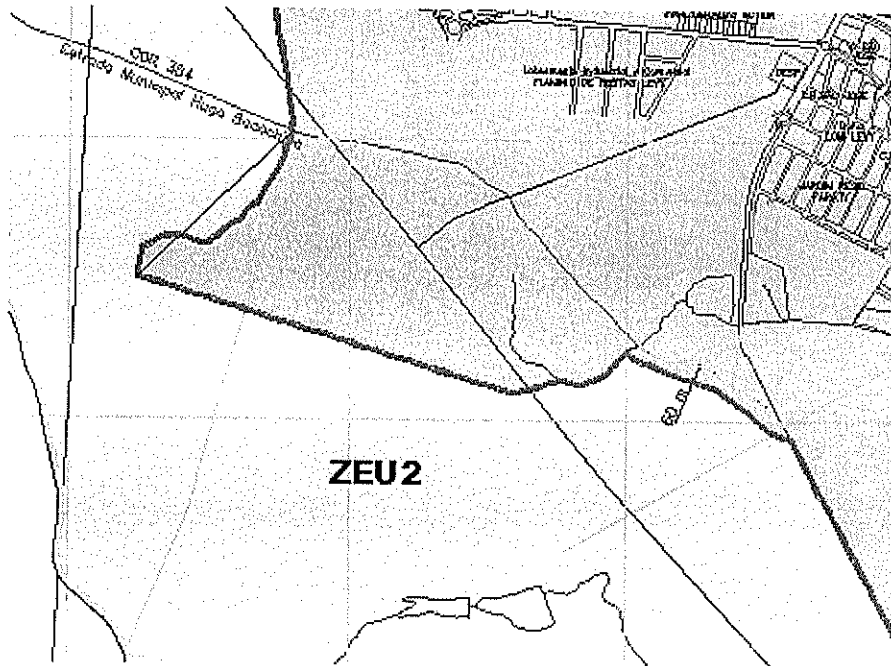
Assunto: Altera dispositivo da Lei Complementar nº 177, de 29 de dezembro de 2011 (Institui o Plano Diretor do Município

co, 35 - Centro, Cordeirópolis - SP, 13490-000  
[eiropolis.sp.gov.br/](http://eiropolis.sp.gov.br/) CNPJ: 44.660.272/0001-93

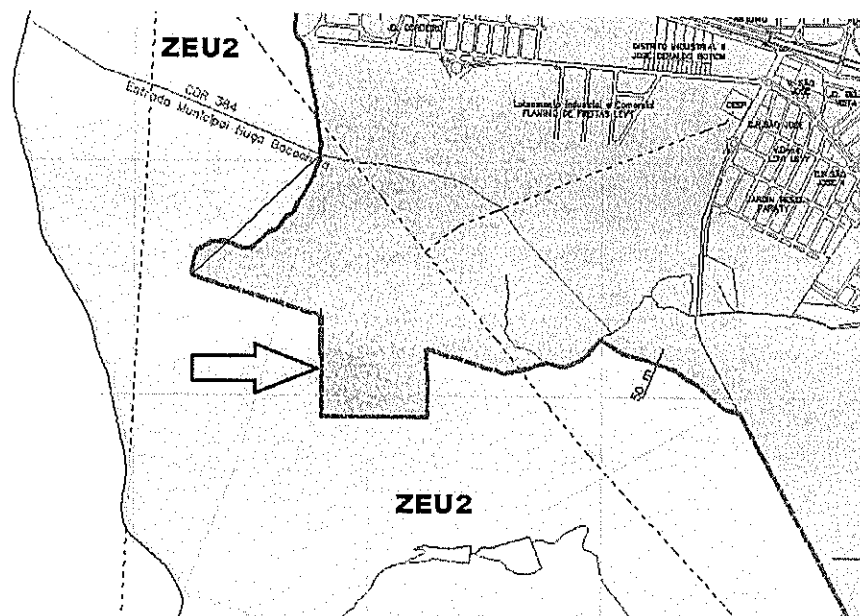


031

SITUAÇÃO ATUAL DO ANEXO II - PERÍMETRO URBANO - 002/2018

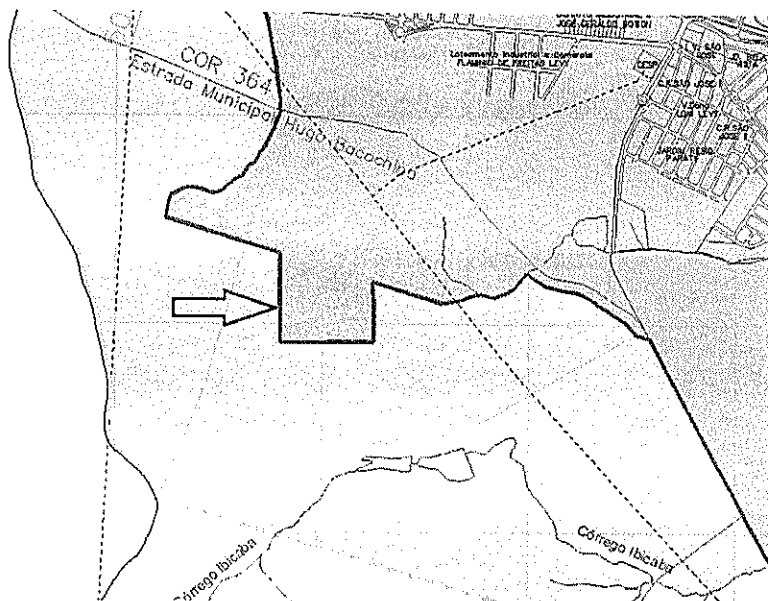


SITUAÇÃO PRETENDIDA DO ANEXO II - PLANO DIRETOR - 003/2019

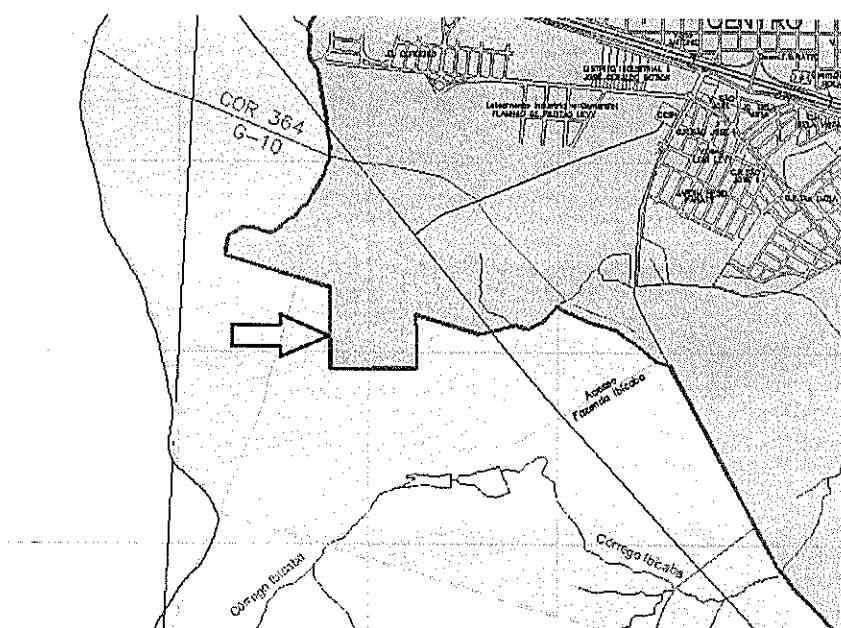




SITUAÇÃO PRETENDIDA DO ANEXO I - PLANO DIRETOR - 003/2019

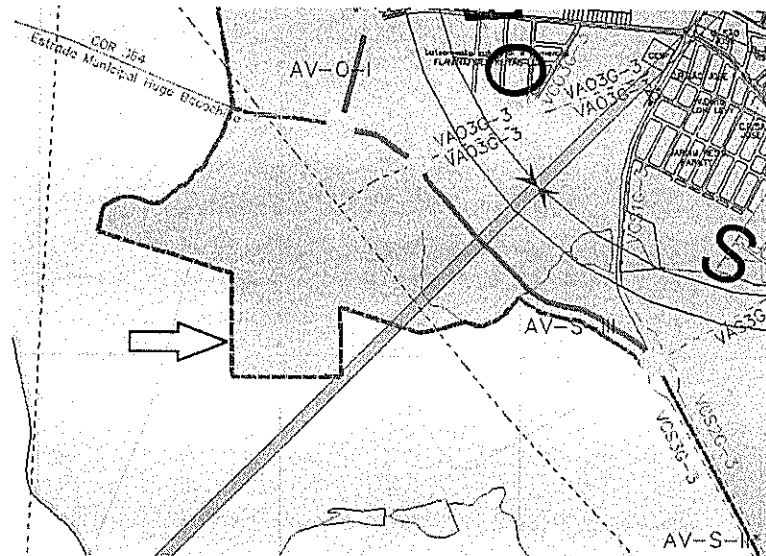


SITUAÇÃO PRETENDIDA DO ANEXO V - PLANO DIRETOR - 003/2019

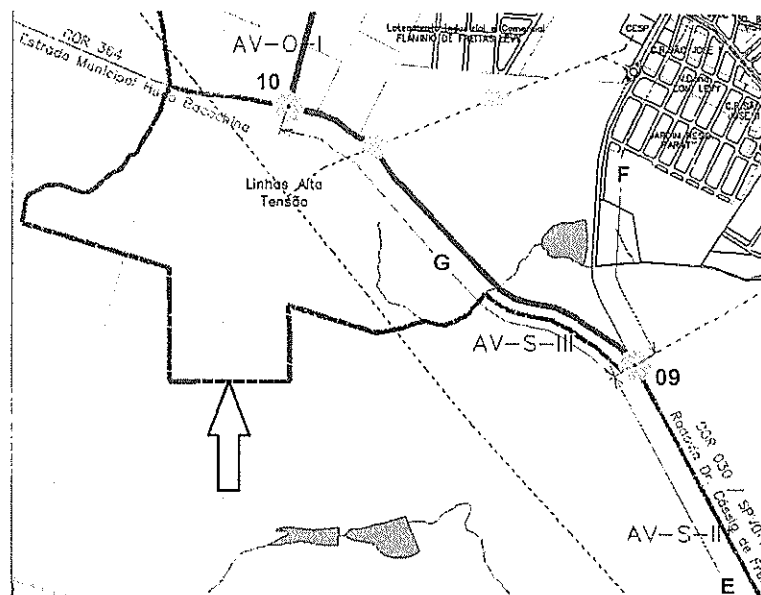




SITUAÇÃO PRETENDIDA DO ANEXO VI - PLANO DIRETOR - 003/2019



SITUAÇÃO PRETENDIDA DO ANEXO VII - PLANO DIRETOR - 003/2019







Mensagem nº 29/2019

continuação

fls. 06

Assim, diante do exposto acima e dada à natureza, a finalidade, e o significado do presente proposição de Lei esperamos contar com o imprescritível e necessário apoio dos **Nobres Legisladores** dessa **Casa Legislativa**, no sentido de sua plena aprovação

Considerando, finalmente, que, em virtude de pequena área a ser incluída no perímetro urbano, se faz necessário adequar Anexo II – codificado sob nº 002/2018 (aprovação da lei, se houver), bem como dos Anexos I, V, VI, VII e VIII todos a serem codificados sob nº 003/2019 (ano aprovação da lei, se houver), do Plano Diretor - Lei Complementar nº 177/2011, a Administração Pública Municipal necessitará dar andamento urgente aos devidos procedimentos técnico-administrativos, solicitamos que a matéria seja apreciada e votada com urgência na devida forma regimental.

Certo de que **Vossa Excelência** e demais pares dessa **Egrégia Casa Legislativa**, saberão aquilatar a importância do projeto em epigrafe, ficamos no aguardo de sua judiciosa manifestação e aproveitamos para incrustar ao ensejo nossos sinceros protestos de consideração e nímio apreço.

Atenciosamente,



**José Adinan Ortolan**

Prefeito Municipal de Cordeirópolis

Ao Exm<sup>a</sup>. Sra.  
Vereadora Cássia de Moraes  
DD. Presidente da Câmara Municipal de  
Cordeirópolis – SP

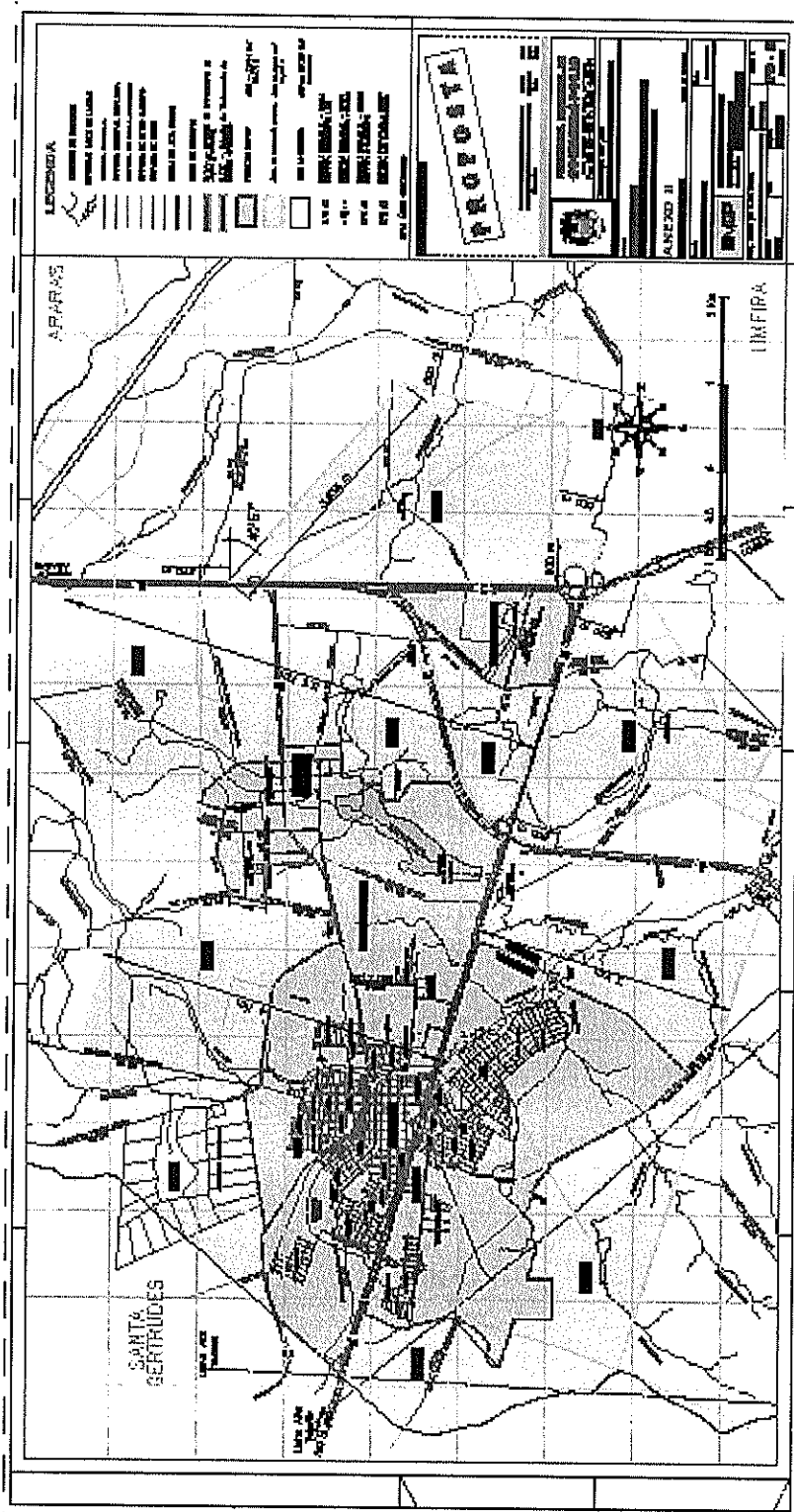




PREFEITURA MUNICIPAL  
DE CORDEIRÓPOLIS

09a

## ANEXO II - Codificado nº 003/2019

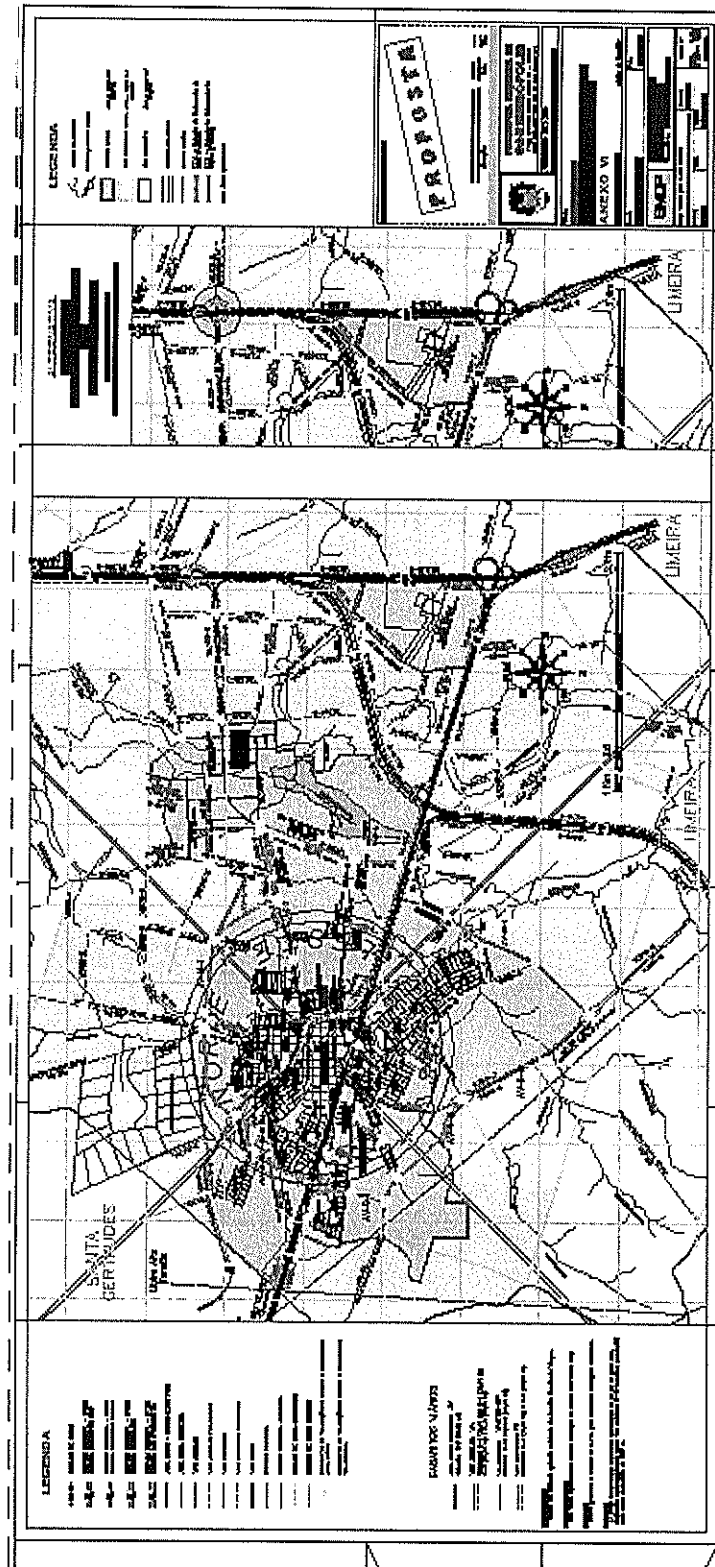






PREFEITURA MUNICIPAL  
DE CORDEIRÓPOLIS

ANEXO VI - Codificado nº 003/2019









Projeto de Lei Complementar nº 8, de 25 de abril de 2019

**Altera dispositivos da Lei Complementar nº 177, de 29 de dezembro de 2011 (Institui o Plano Diretor do Município de Cordeirópolis e dá outras providências), conforme especifica.**

O **Prefeito do Município de Cordeirópolis**, Estado de São Paulo usando das atribuições que lhe são conferidas pela legislação vigente, **faz saber** que a **Câmara Municipal de Cordeirópolis** aprovou e ele promulga a seguinte Lei Complementar:

**Art. 1º** – Fica o Município de Cordeirópolis autorizado a atualizar os Anexos I, II, V, VI, VII e VIII, conforme segue:

**“Art. 9º** – Fazem parte desta lei os seguintes Anexos:

- I. Macrozoneamento do Município (escala 1:25.000);
- II. Planta do Perímetro Urbano e da Expansão Urbana (escala 1:15.000);
- III. ....;
- IV. ....;
- V. Planta do Sistema de Estradas Municipais (escala 1:25.000);
- VI. Planta do Sistema Viário Urbano e de Expansão Urbana (escala 1:15.000);
- VII. Planta do Anel Viário – Proposta (escala 1:10.000);
- VIII. Planta das Avenidas Marginais ao longo das Rodovias (escala 1:15.000);
- IX. ....;

§ 1º – .....

§ 2º – .....

§ 3º – .....

§ 4º – .....

§ 5º – Os Anexos I, II, V, VI, VII e VIII, ficam codificados sob nº 003/2019.

§ 6º – .....

§ 7º – .....

**Art. 2º** – As despesas para execução desta lei complementar estão previstas em orçamento e serão suplementadas, se necessário.

**Art. 3º** – Esta Lei Complementar entra em vigor na data de sua publicação, revogadas as disposições em contrário.

**Prefeitura Municipal de Cordeirópolis**, aos        de abril de 2019, 121 do Distrito e 72 do Município.

  
**José Adinan Ortolan**  
**Prefeito Municipal de Cordeirópolis**

182  
**PROPOSTA**

Projeto de Lei Complementar nº xxx/2019 - Cod. 003/2019	xx/xx/2019	Secretário
Projeto de Lei Complementar nº 261/2018 - Cod. 002/2018	12 / 06 / 2018	Secretário
Alterações	Data	Visto



## PREFEITURA MUNICIPAL DE CORDEIRÓPOLIS

Praça Francisco Orlando Stocco, 35 - Centro  
Fone: (19) 3556-9900 CP: 18 CEP: 13.490-970

Administração 2017/2020

JOSÉ ADINAN ORTOLAN / FÁTIMA MARINA CELIN

Objeto:

**PLANO DIRETOR**

Lei Complementar nº 177, de 29 / dezembro / 2011

Macrozoneamento do Município

# ANEXO I

Codificado sob nº 003/2019

rubrica do Secretário

Local:

CORDEIRÓPOLIS / SP

Data:

29 / Dez / 2011

## SMOP

SECRETARIA MUNICIPAL DE  
OBRAS E PLANEJAMENTO

Secretário: Engº Osmar Da Silva Junior

Resp. Técnico pelo PLANO DIRETOR

Eng.º Benedito Aparecido Bordini - CREA 0600571198

Desenho:

Engº Bordini

FOLHA Nº

# PD - I

Escala:

1: 25.000

Visto:

Arquivo

ANEXO PD - I

Urbanístico

# LEGENDA



RIBEIRÕES OU CÓRREGOS



REPRESAS, LAGOS OJ LAGOAS



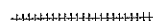
ESTRADA MUNICIPAL



ESTRADA MUNICIPAL ASFALTADA




ESTRADA DE TERRA-CARREADOR



ESTRADA DE FERRO



ESTRADA DE OUTRO MUNICÍPIO



LINHAS DE ALTA TENSÃO



LIMITE DO MUNICÍPIO




E.T.A. = Estação de Tratamento de Água (Previsto)



E.T.E. = Estação de Tratamento de Esgoto (Previsto)

Obs.: Áreas aproximadas

LEGENDA



PERIMETRO URBANO

AREA = 22,624 Km<sup>2</sup>  
16,474 %

7.517.000



EXPANSÃO URBANA


AREA = 43,519 Km<sup>2</sup>  
31,688 %

7.516.000



ÁREA DE ESPECIAL INTERESSE  
INDUSTRIAL (FAIXA 500 m)  
ÀS MARGENS DAS RODOVIAS

7.515.000



ÁREA DE INTERESSE INDUSTRIAL  
POLO CERÂMICO

7.514.000

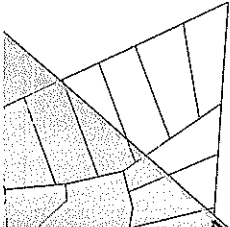


SANTA  
GERTRUDES

PERIMETRO COM SANTA GERTRUDES

13.326,36 m  
13,326 Km

SANTA





ÁREA DE INTERESSE INDUSTRIAL  
POLO LOGÍSTICO E EMPRESARIAL



ÁREA DO MUNICÍPIO

ÁREA – 137,337 Km<sup>2</sup>  
100,000 %

NOTA: COM AS RESTRIÇÕES AMBIENTAIS EM CADA ÁREA.

PERÍMETRO CORDEIRÓPOLIS

63.966,08 m

63,996 Km

COORDENADAS GEOGRÁFICAS

LATITUDE SUL – 22° 28' 55"

LONGITUDE OESTE 47° 27' 24"

ALTITUDE – 651,13 m



ESTRADA ESTADUAL – SP310  
RODOVIA WASHINGTON LUIS

7.514.000

7.513.000

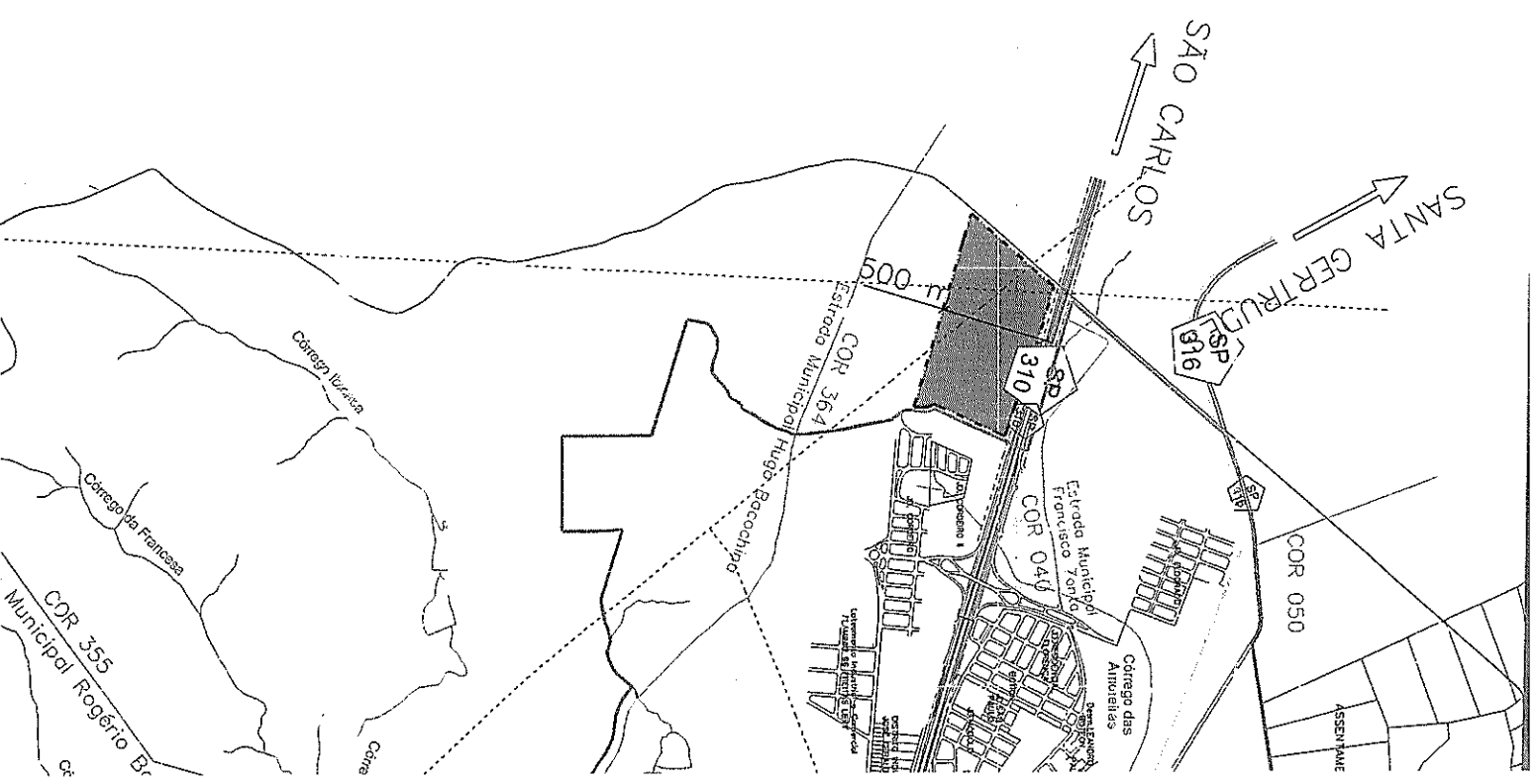
7.512.000

7.511.000

7.510.000

7.509.000

7.508.000







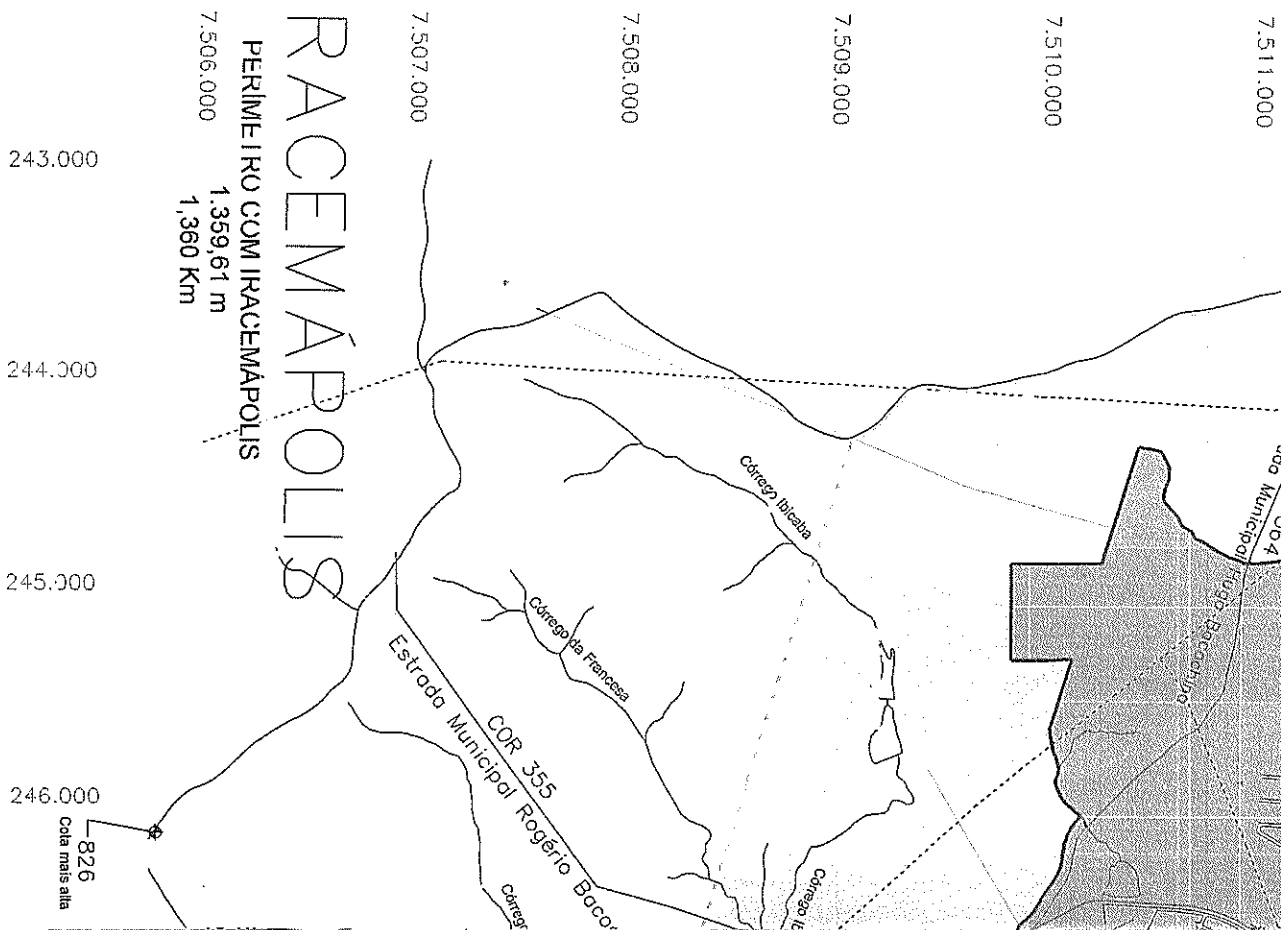
# PERÍMETRO CORDEIRÓPOLIS

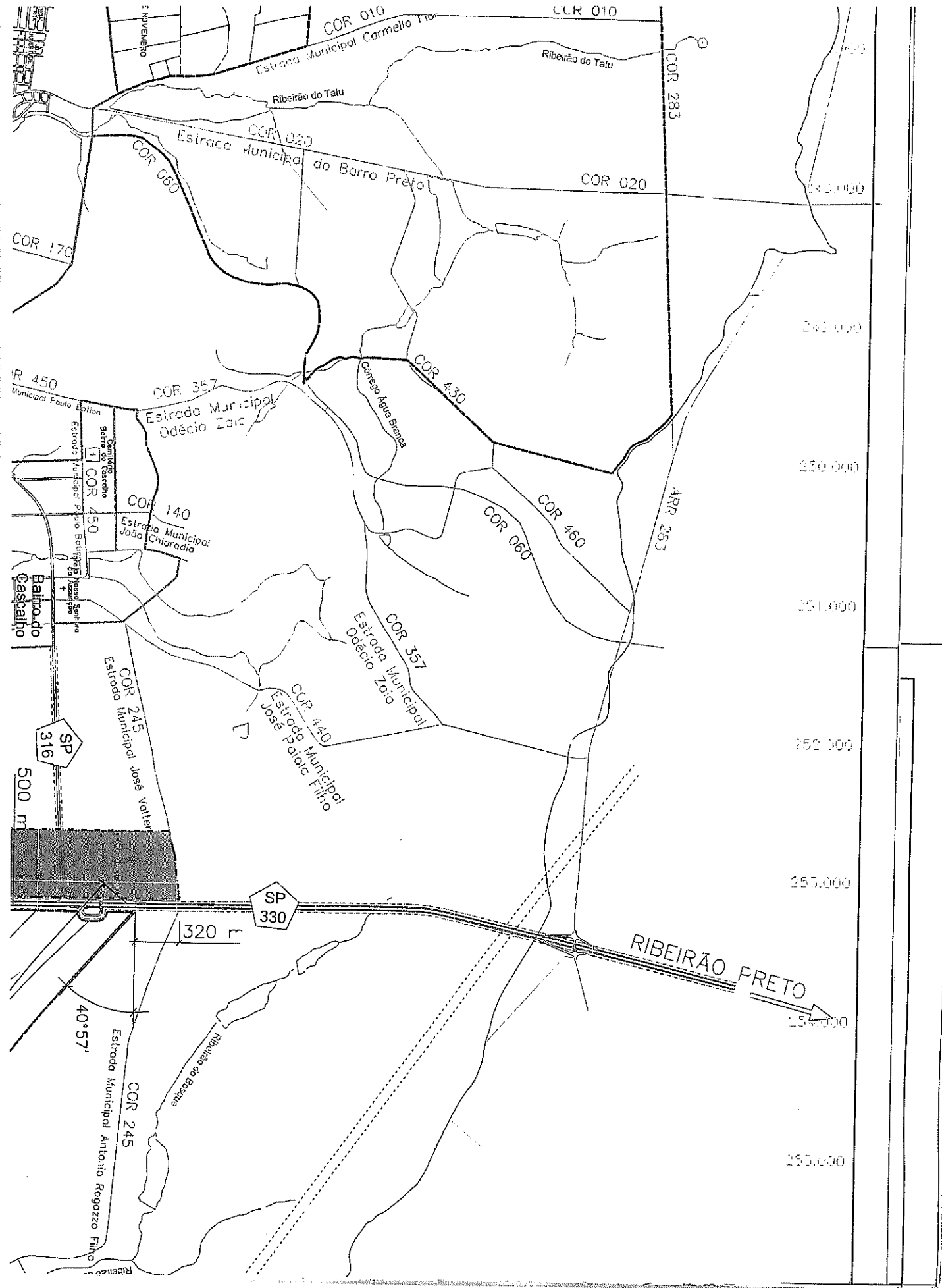
63.966,08 m  
63,996 Km

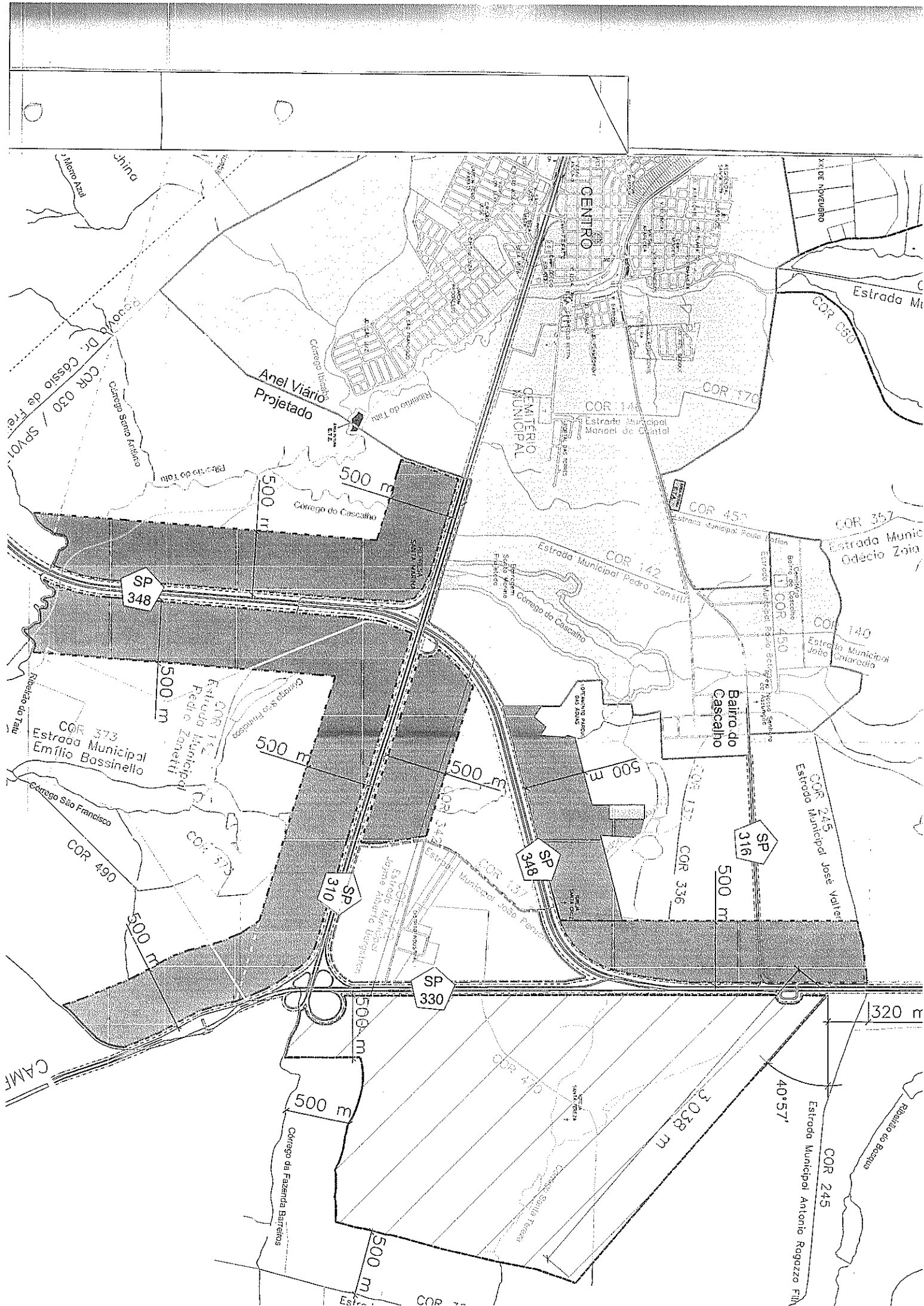
## COORDENADAS GEOGRÁFICAS

LATITUDE SUL – 22° 28' 55"  
LONGITUDE OESTE – 47° 27' 24"  
ALTITUDE – 651,13 m

-  ESTRADA ESTADUAL – SP310  
RODOVIA WASHINGTON LUIS
-  ESTRADA ESTADUAL – SP316  
RODOVIA CONSTANTE PERUCHI
-  ESTRADA ESTADUAL – SP330  
RODOVIA ANHANGUERA
-  ESTRADA ESTADUAL – SP348  
RODOVIA DOS BANDEIRANTES







247.000

248.000

249.000

250.000

251.000

252.000

253.000

254.000

255.000

CAMPINAS

Corrego Salinho

Rodovia Dr. Cássio de Freitas Levy

COR 030 / SPV017

Corrego São Antonio

Anel Viário  
Projetado

Ribeirão do Tatu

500 m

500 m

Corrego do Cascalho

SP 348

500 m

COR 373

Estrada Municipal  
Emílio Bassinello

500 m

500 m

554

Ribeirão do Tatu

Corrego São Francisco

COR 490

500 m

SP 310

500 m

500 m

SP 348

SP 330

500 m

CAMPINAS

500 m

Corrego da Fazenda Barreiros

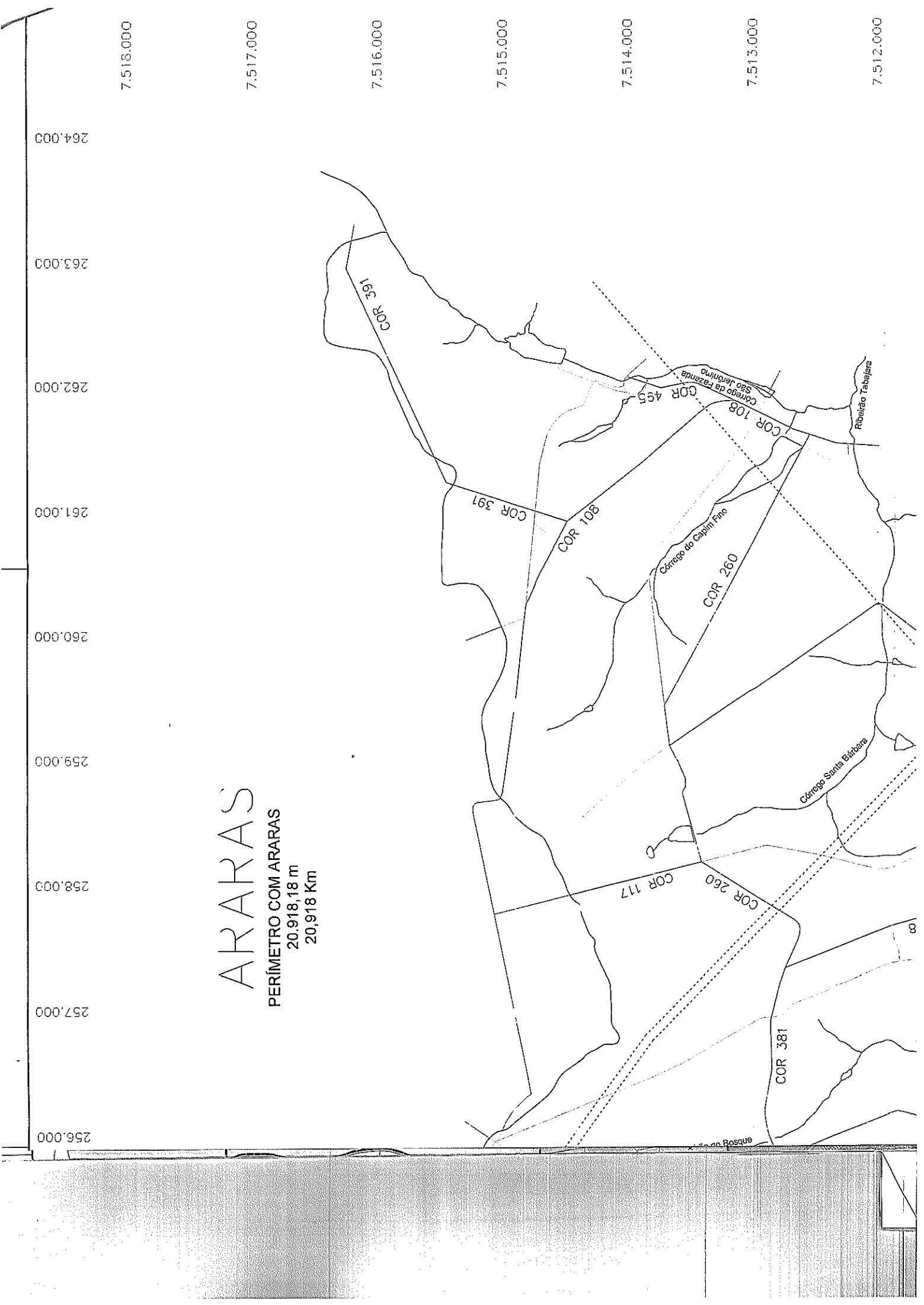
500 m

COR 381

Estrada Municipal

PERIMETRO

28



# ARARAS

PERÍMETRO COM ARARAS

20,918,18 m

20,918 Km

7.514.000

7.513.000

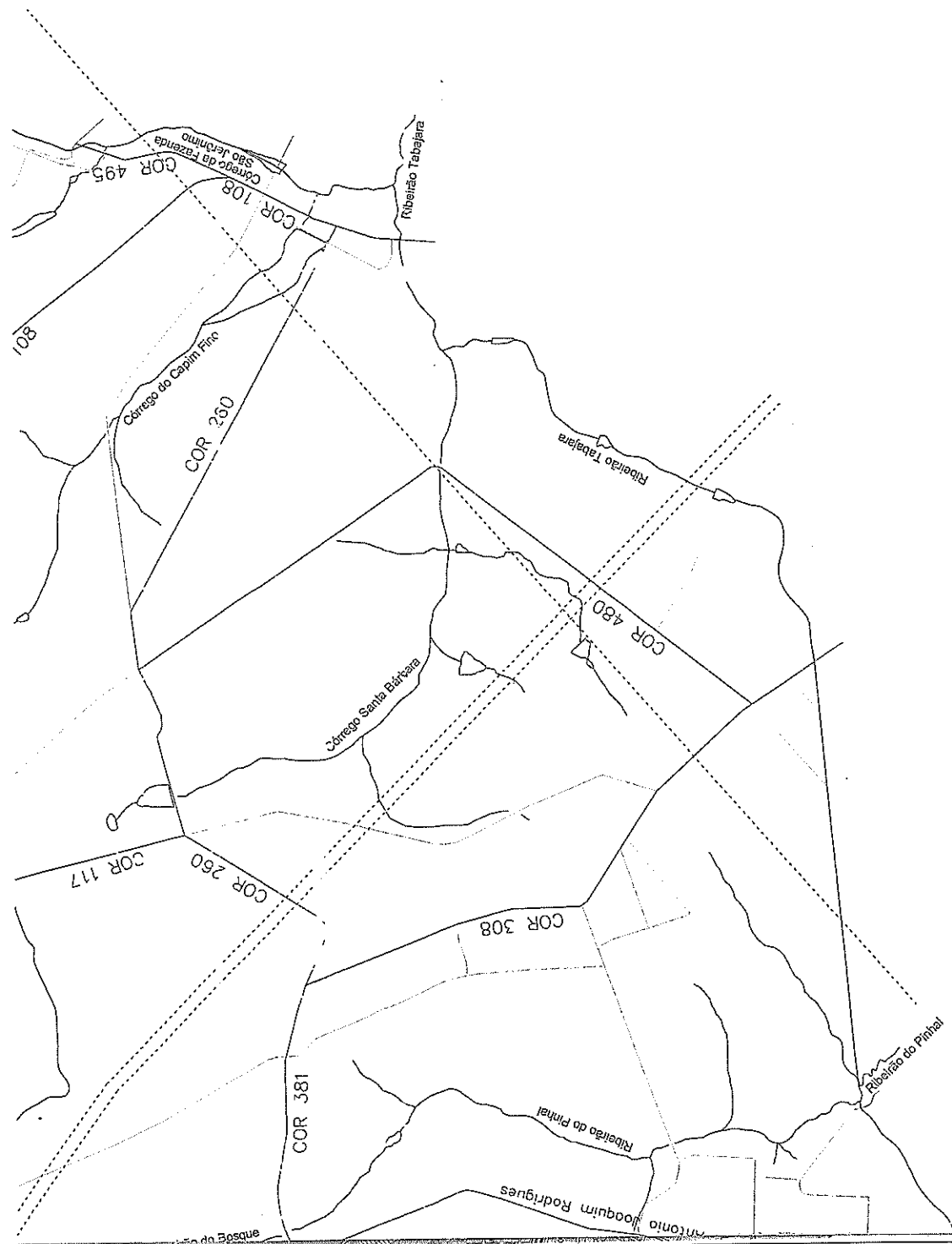

7.512.000

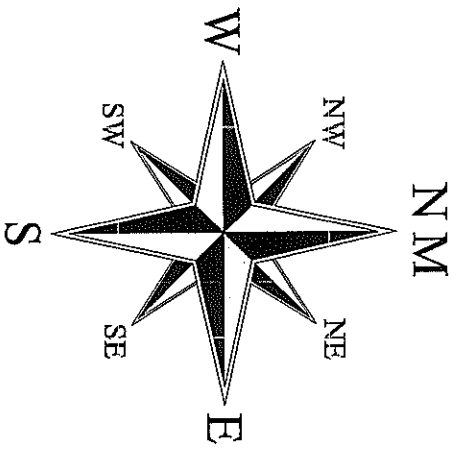
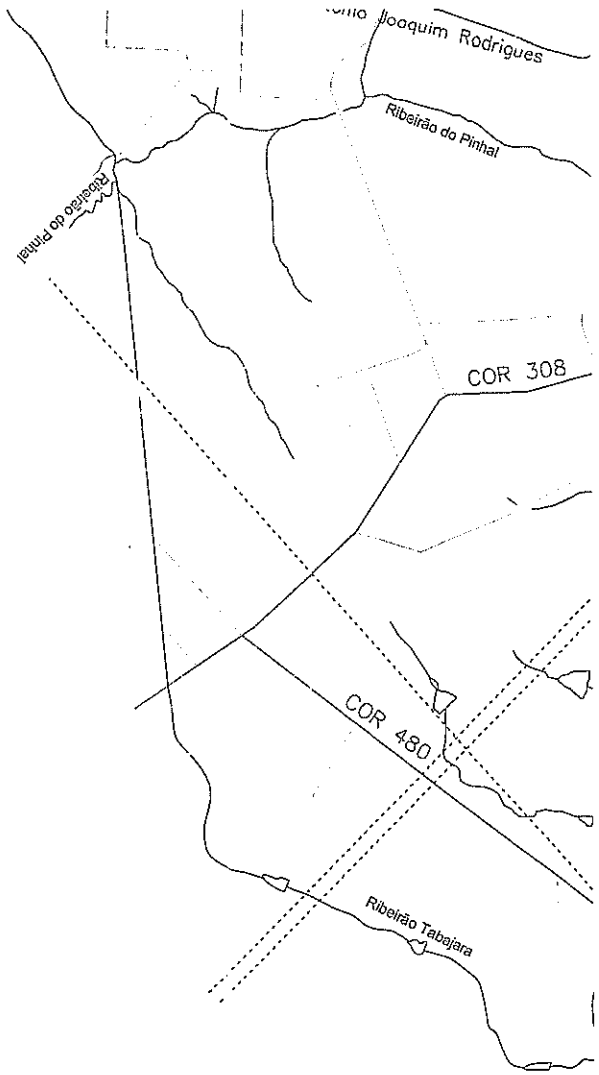
7.511.000

7.510.000

7.509.000

7.508.000





MEIRA  
RIO COM LIMELIA  
.301,93 m  
3,362 Km

256.000  
257.000  
258.000  
259.000  
260.000  
261.000  
262.000  
263.000  
264.000

7.506.000  
7.507.000  
7.508.000  
7.509.000  
7.510.000  
7.511.000

**PROPOSTA**

Projeto de Lei Complementar nº xxx/2019 - Cod. 003/2019	xx/xx/2019	Secretário
Projeto de Lei Complementar nº 261/2018 - Cod. 002/2018	12 / 06 / 2018	Secretário
A alterações	Data	Visto



## PREFEITURA MUNICIPAL DE CORDEIRÓPOLIS

Praça Francisco Orlando Stocco, 35 - Centro  
Fone: (19) 3556-9900 CP: 18 CEP: 13.490-970

Administração 2017/2020

JOSÉ ADINAN ORTOLAN / FÁTIMA MARINA CELIN

Objeto:

**PLANO DIRETOR**

Lei Complementar nº 177, de 29 / dezembro / 2011

Planta do Perímetro Urbano e da Expansão Urbana

## ANEXO II

Codificado sob nº 003/2018

rubrica do Secretário

Local:

CORDEIRÓPOLIS / SP

Data:

29 / Dez / 2011

**SMOP**

SECRETARIA MUNICIPAL DE  
OBRAS E PLANEJAMENTO

Secretário: Engº Osmar Da Silva Junior

Resp. Técnico pelo PLANO DIRETOR

Eng.º Benedito Aparecido Bordini - CREA 0600571198

Desenho:

Engº Bordini

FOLHA Nº

**PD - II**

Escala:

1: 15.000

Visto:

Arquivo:

ANEXO PD - II

Urbanístico

# LEGENDA



RIBEIRÕES OU CÓRREGOS



REPRESAS, LAGOS OU LAGOAS



ESTRADA MUNICIPAL



ESTRADA MUNICIPAL ASFALTADA



ESTRADA DE TERRA-CARREADOR



ESTRADA DE OUTRO MUNICÍPIO



ESTRADA DE FERRO



LINHAS DE ALTA TENSÃO



LIMITE DO MUNICÍPIO



E.T.A. = Estação de Tratamento de Água (Previsto)

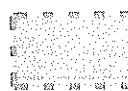


E.T.E. = Estação de Tratamento de Esgoto (Previsto)



PERÍMETRO URBANO

ÁREA = 22,624 Km<sup>2</sup>  
16,474 %



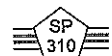
ÁREA DE EXPANSÃO URBANA

ÁREA = 43,519 Km<sup>2</sup>  
31,688 %

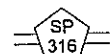


ÁREA DO MUNICÍPIO

ÁREA = 137,337 Km<sup>2</sup>  
100,000 %



ESTRADA ESTADUAL - SP310  
RODOVIA WASHINGTON LUIS



ESTRADA ESTADUAL - SP316  
RODOVIA CONSTANTE PERUCHI



ESTRADA ESTADUAL - SP330  
RODOVIA ANHANGUERA

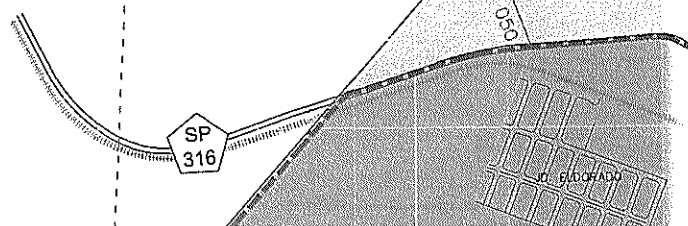


ESTRADA ESTADUAL - SP348  
RODOVIA DOS BANDEIRANTES

# SANTA GERTRUDES

Linha Alta  
Tensão

1



Linha Alta  
Tensão  
RIO CLARO

SP  
316

SP  
310

Estrada Municipal Francisco  
COR 040

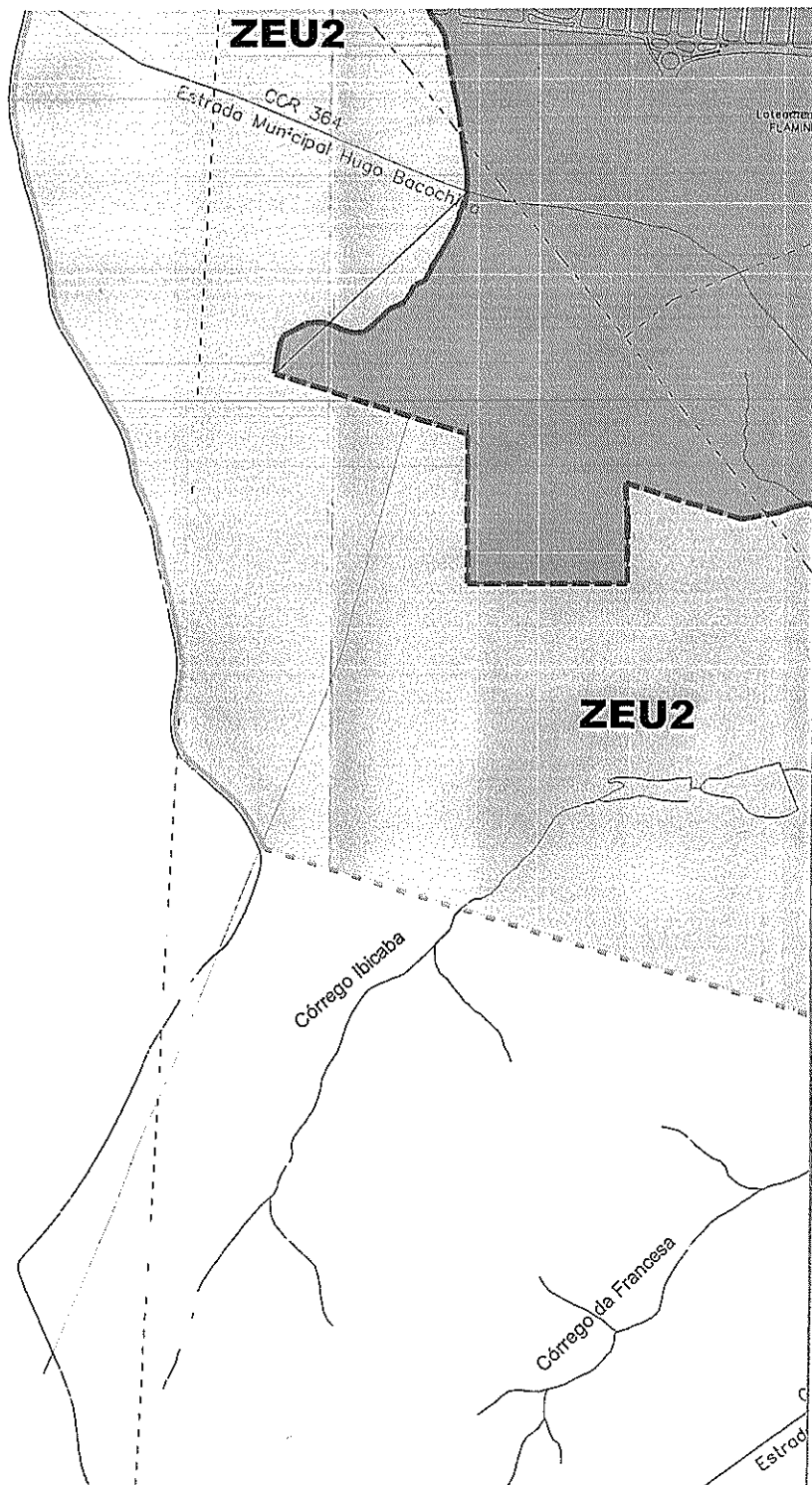
**ZEU2**

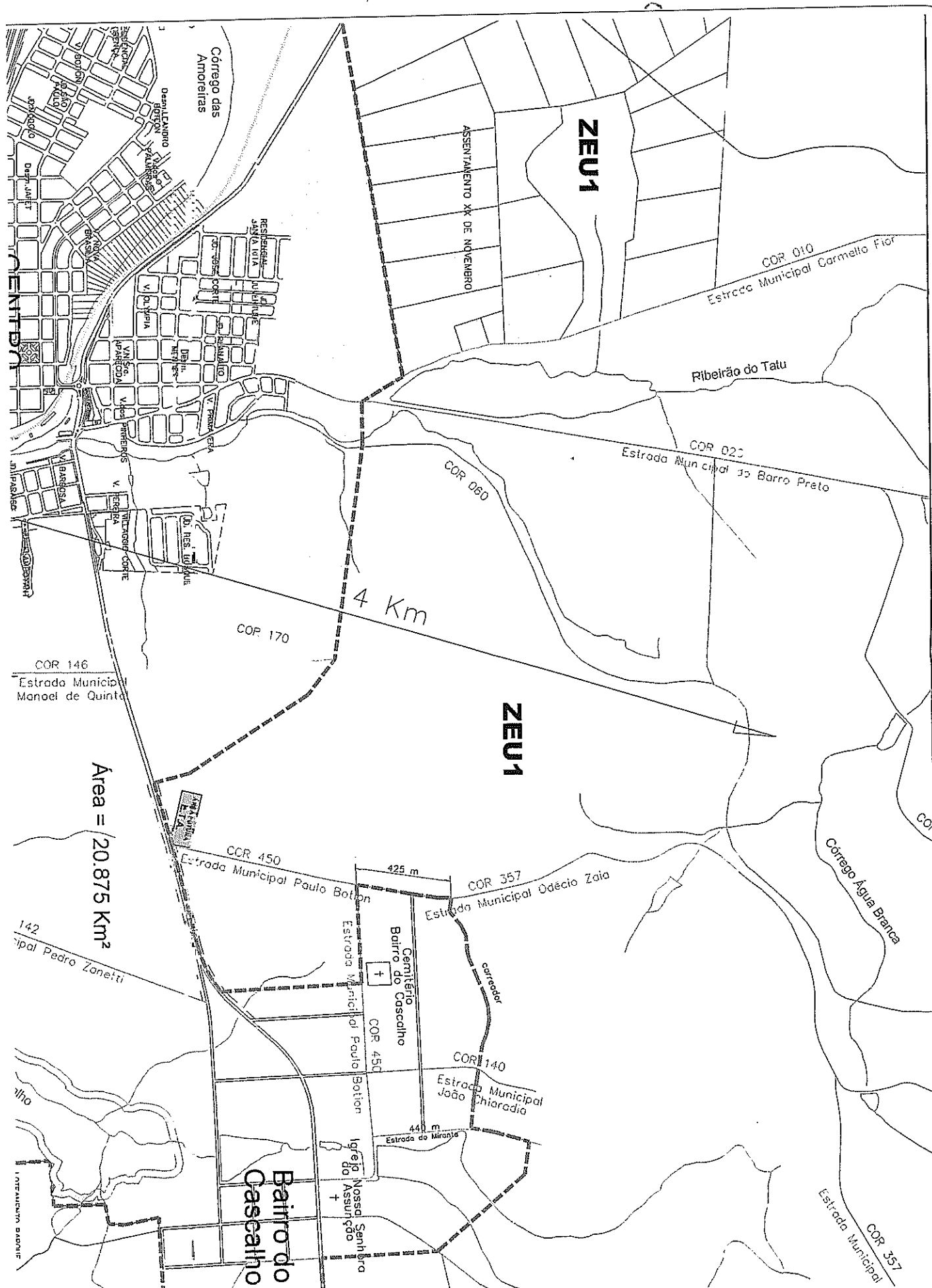
COR 364  
Estrada Municipal Hugo Bacchi

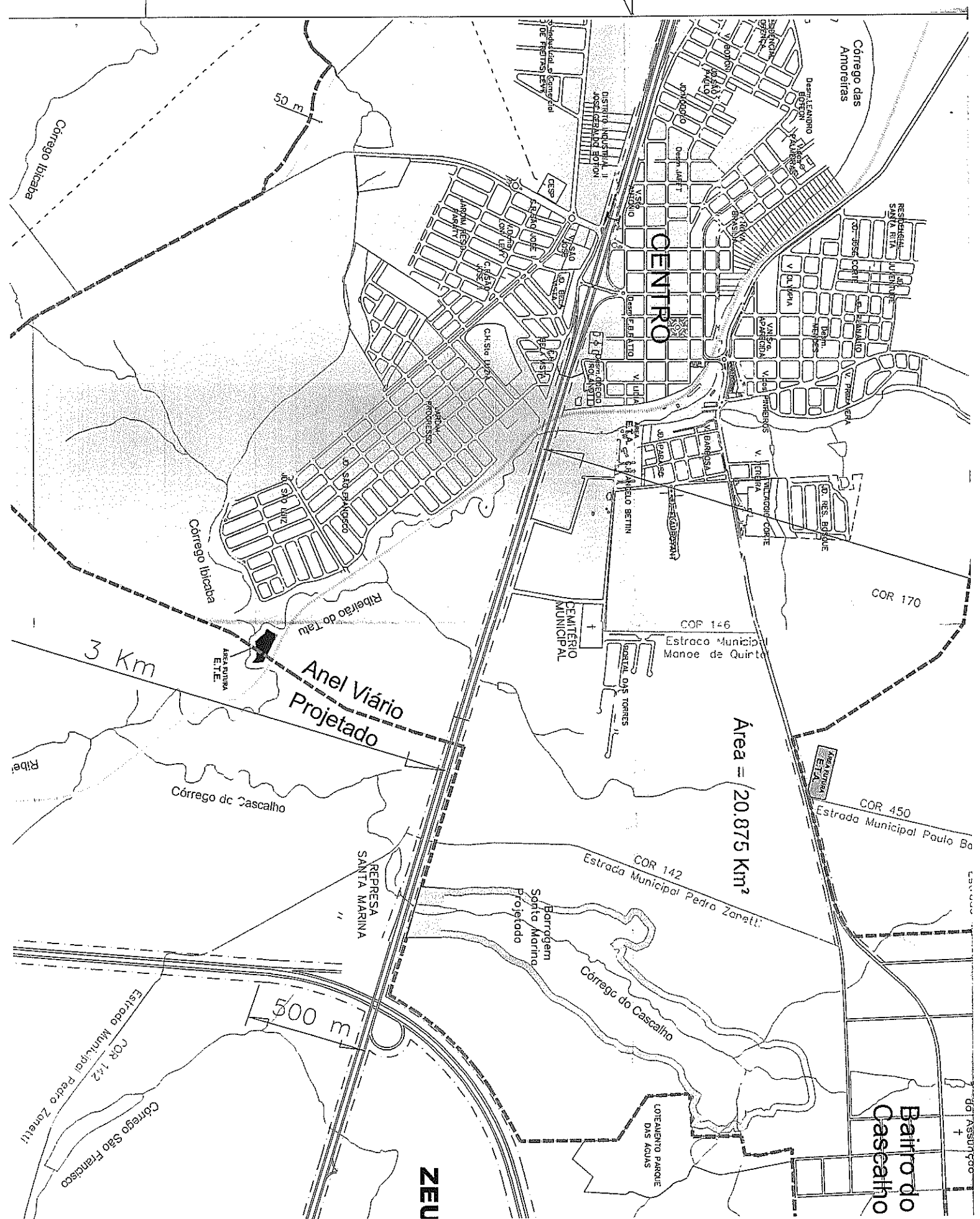
**ZEU2**

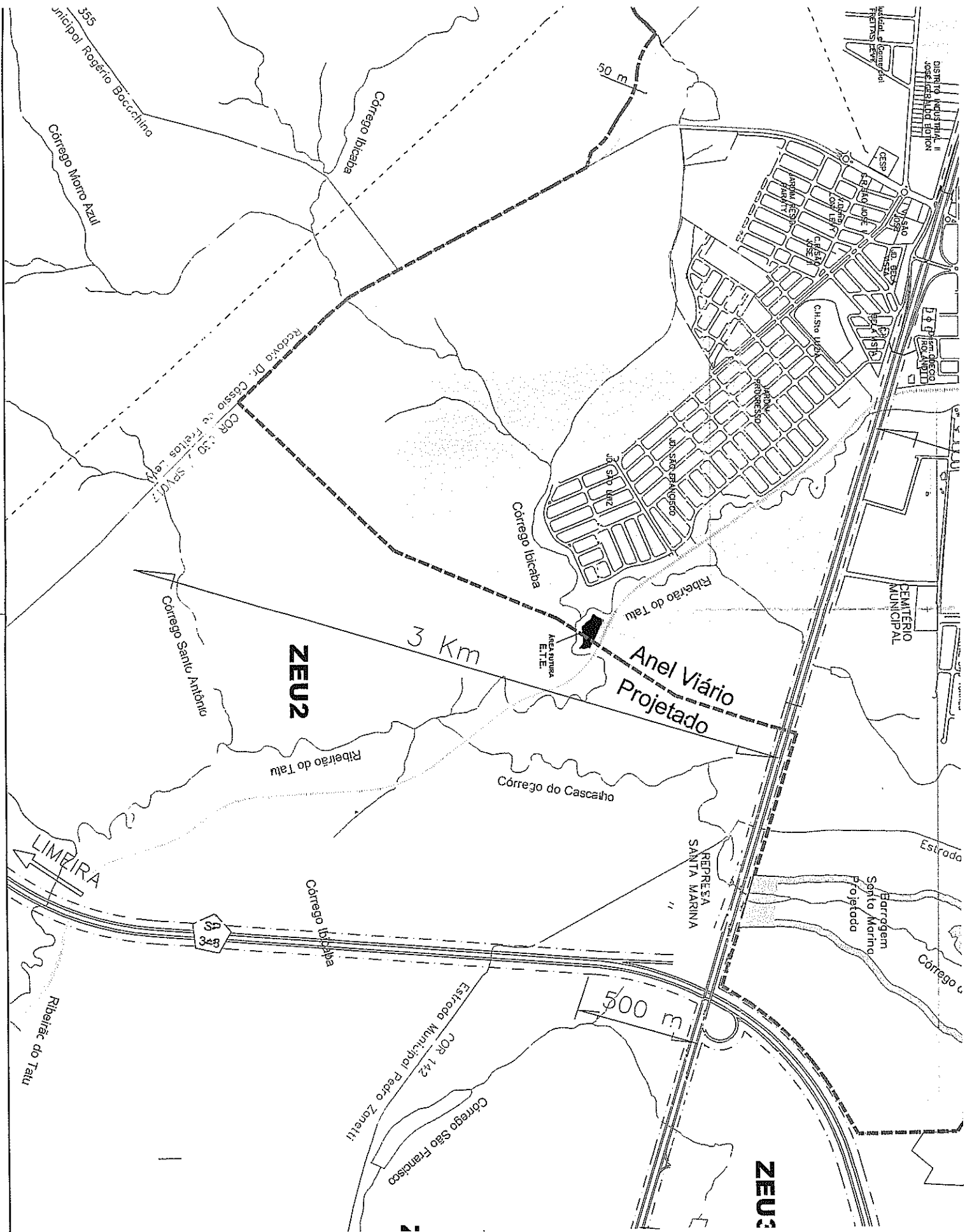
ibicaba

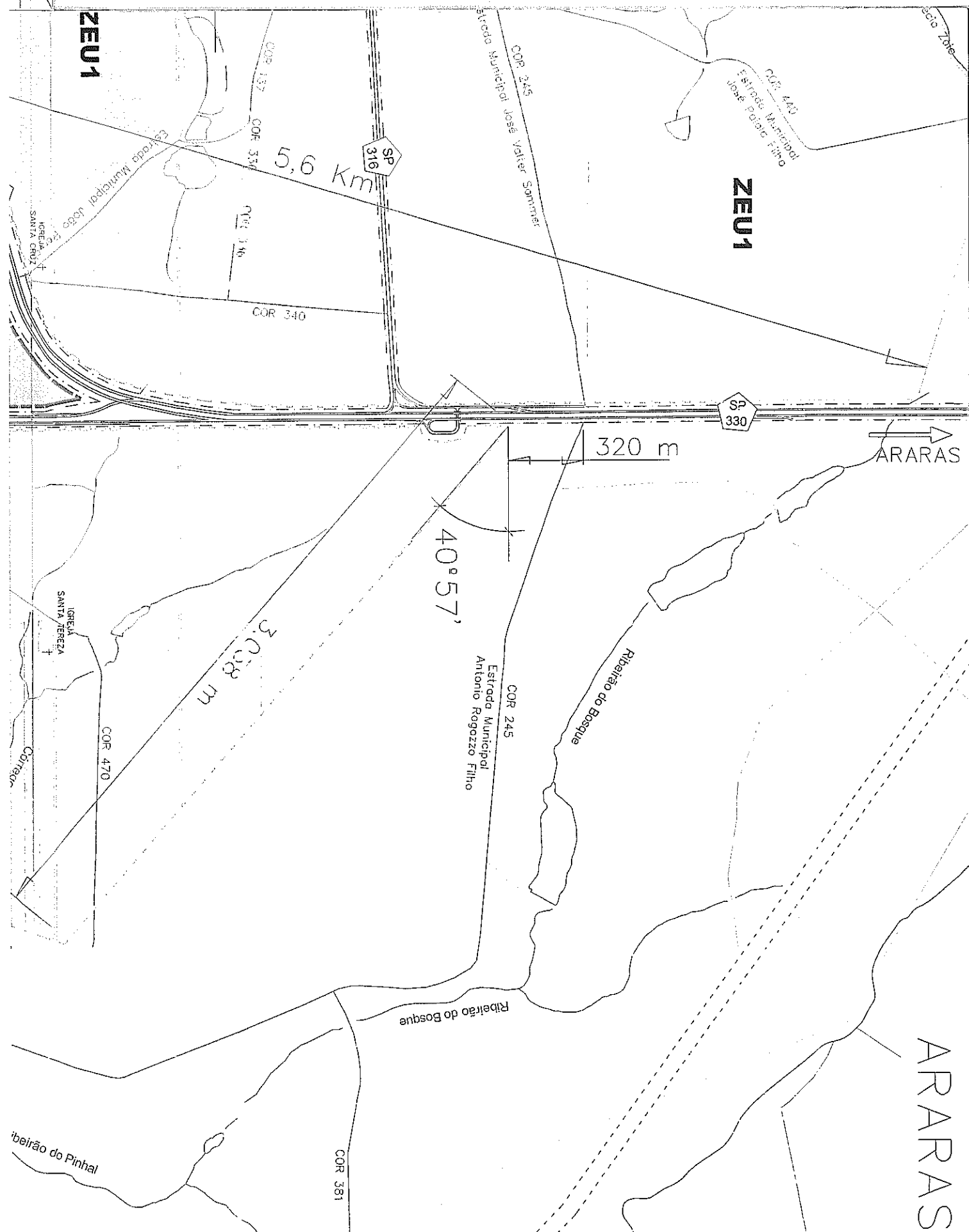
Loteam  
FLAM

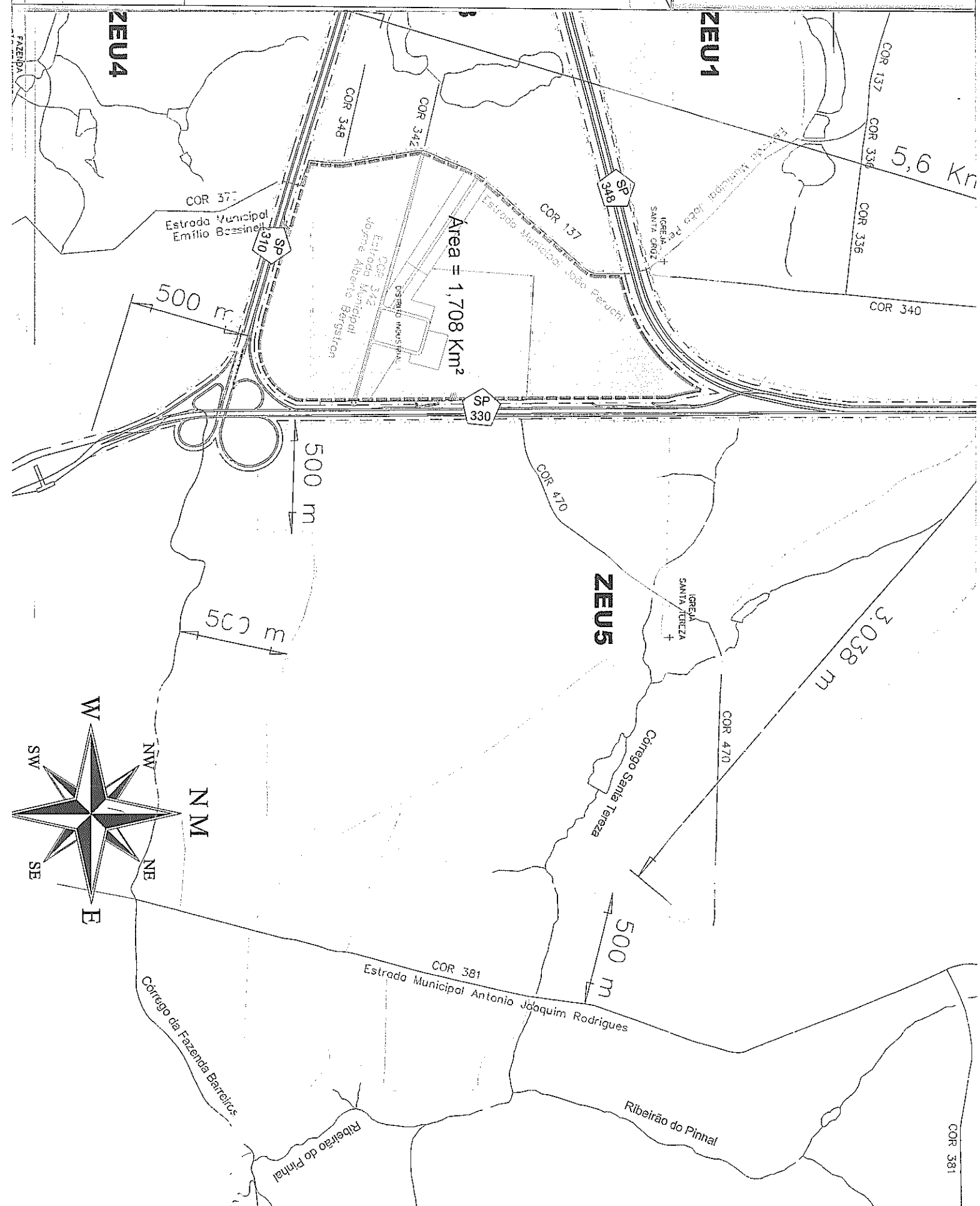


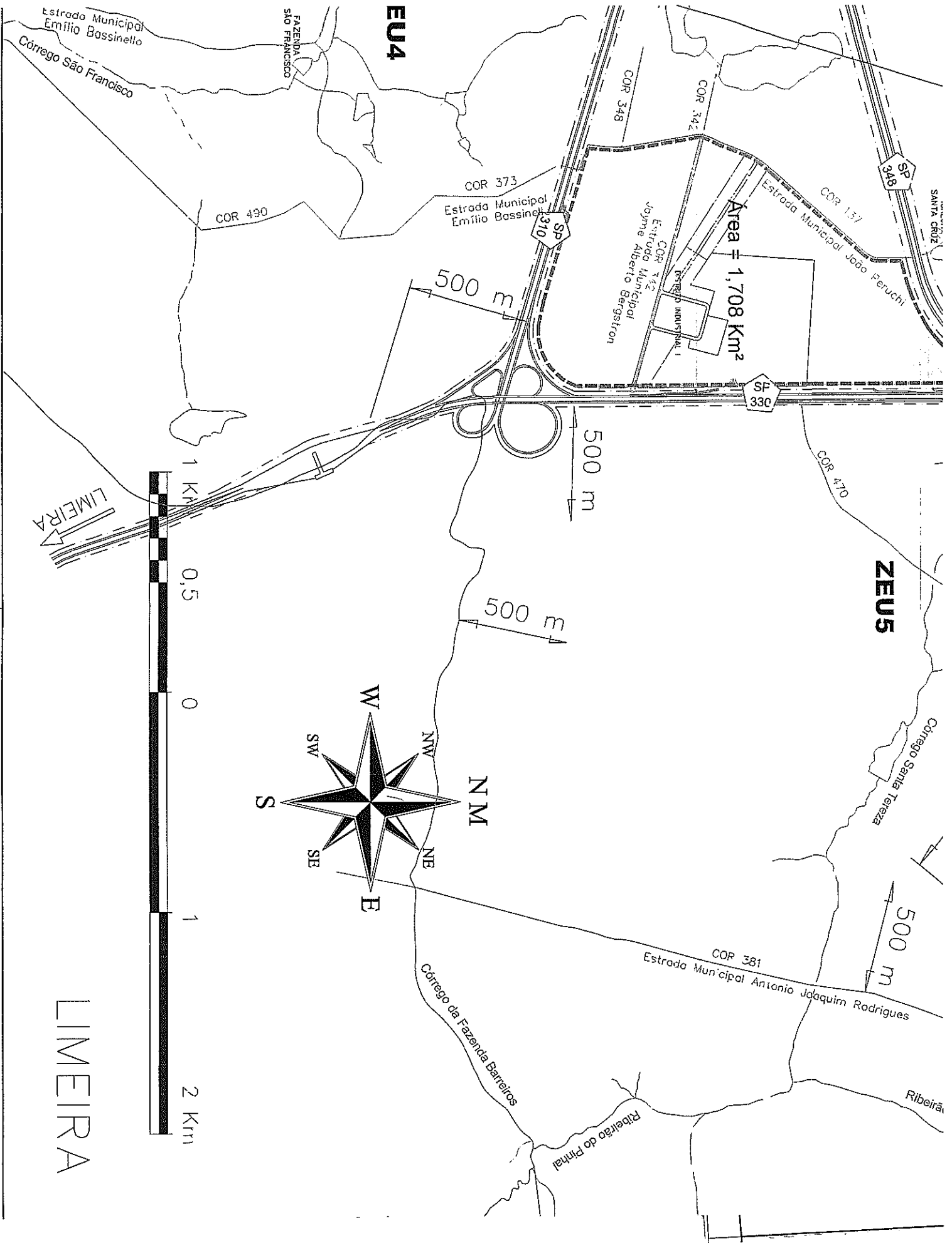












**PROPOSTA**

Projeto de Lei Complementar nº xxx/2019 - Cod. 003/2019	xx/xx/2019	Secretário
Projeto de Lei Complementar nº 261/2018 - Cod. 002.2C/18	12 / 06 / 2018	Secretário
Alterações	Data	Visto



## PREFEITURA MUNICIPAL DE CORDEIRÓPOLIS

Praça Francisco Orlando Stecco, 35 - Centro  
Fone: (19) 3556-9900 CP: 13 CEP: 13.490-970

Administração 2017/2020

JOSÉ ADINAN ORTOLAN / FÁTIMA MARINA CELIN

Objeto:

**PLANO DIRETOR**

Lei Complementar nº 177, de 29 / dezembro / 2011

Planta do Sistema de Estradas Municipais

**ANEXO V**

Codificado sob nº 003/2019

rubrica do Secretário

Local:

CORDEIRÓPOLIS / SP

Data:

29 / Dez / 2011

**SMOP**

SECRETARIA MUNICIPAL DE  
OBRAS E PLANEJAMENTO

Secretário: Engº Osmar Da Silva Junior

Resp. Técnico pelo PLANO DIRETOR

Eng.º Benedito Aparecido Bordini - CREA 0600571198

Desenhista:

Engº Bordini

FOLHA Nº

**PD - V**

Escala:

1: 25.000

Visto:

Arquivo:

ANEXO PD - /

Urbanístico


# LEGENDA




RIBEIRÕES OU CÓRREGOS



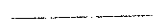
REPRESAS, LAGOS OU LAGOAS




ESTRADA MUNICIPAL



ESTRADA MUNICIPAL ASFALTADA



ESTRADA DE TERRA-CARREACOR



ESTRADA DE FERRO




ESTRADA DE OUTRO MUNICÍPIO



E.T.A. = Estação de Tratamento de Água (Previsto)




E.T.E. = Estação de Tratamento de Esgoto (Previsto)



PERÍMETRO URBANO

ÁREA = 22,624 Km<sup>2</sup>  
16,474 %




ÁREA DE EXPANSÃO  
URBANA

ÁREA = 43,519 Km<sup>2</sup>  
31,688 %



ÁREA DO MUNICÍPIO

ÁREA = 137,337 Km<sup>2</sup>  
100,00 %



LINHAS DE ALTA TENSÃO



LIMITE DO MUNICÍPIO

Obs.: Áreas aproximadas

243.000 244.000 245.000 246.000

PREFEITURA MUNICIPAL DE CORDEIROPOLIS - SP									
SISTEMA DE ESTRADAS MUNICIPAIS E RODOVIAS ESTADUAIS									
Código da Estrada	Lei Ano	Obs.:	Trecho	Nome	Extensão em Km		Largura do Leito (m)		SEM PAV.
					PAV.	SEM PAV.	PAV.	SEM PAV.	
OR 010	2.029 2001		Início na Estrada Municipal do Bairro Pirito (COR 020) até a Estrada Municipal COR 283	Estrada Municipal Carmello Fior	2,95	1,25	7,00	7,00	7,00
OR 020	1.597 1990	Artigo 1	Início na Vila Primavera até a divisa com Azeiras	Estrada Municipal do Bairro Pirito	3,25	2,30	7,00	5,00	5,00
OR 030	9.588 1997	Estrada Vicinal Municipal SPV12, mais arrolamentos	Início na Rodovia Washington Luis (SP-310) até a divisa com Limeira	Rodovia Dr. Cásio do Pretos Levy	5,33		7,00		
OR 040	2.043 2001		Início na Vila Bojão até a Rodovia Washington Luis (SP-310)	Estrada Municipal Manfredo Zúñiga	0,70	1,35	6,00	4,00	4,00
OR 050			Início na Rodovia Constante Peruchi (SP-316) até a divisa com Santa Gertrudes	sem patonímico (Estrada do Itapua)		0,35		5,00	5,00
OR 060			Início na Rua Angélio Delion esquina com a Rua Antonio Beraldo até a divisa com Azeiras (antigo leito do estado de ferro)	sem patonímico		6,70		6,00	6,00
OR 108		São Jerônimo	Início no Limite com Limeira até a divisa com Azeiras	sem patonímico		5,00		6,00	6,00
OR 117			Início na Estrada Municipal Vereador Manoel Pereira dos Santos (COR 260) até a divisa com Azeiras	sem patonímico		1,10		6,00	6,00
OR 137	1.597 1990	Artigo 3	Início próximo ao Km 159 Rodovia Constante Peruchi (SP-316) até a Rodovia Washington Luis (SP-310)	Estrada Municipal João Peruchi	4,05		7,00		
OR 140	2.060 2001		Início na Estrada Municipal Paulo Botão (COR 450) até a família Chiradia - Bairro do Cascalho	Estrada Municipal João Chiradia		0,74		6,00	6,00
OR 142	2.049 2001		Início na Rua Luiz Ortolan Bairro do Cascalho até a Estrada Municipal Emílio Bassinello (COR 373)	Estrada Municipal Pedro Zanetti		5,00		6,00	6,00
OR 146	2.039 2001		Início no final da Avenida da Saudade até a Rodovia Constante Peruchi (SP-316)	Estrada Municipal Manoel de Quinial		0,70		7,00	7,00
OR 170			Início na Rodovia Constante Peruchi (SP-316) até a propriedade dos Azeje e Zorzo	sem patonímico		1,10		5,00	5,00
COR 245	2.184 2004	trecho oeste	Início na Rodovia Constante Peruchi (SP-316) Bairro do Cascalho até a Rodovia Anhanguera (SP-330)	Estrada Municipal José Valler Sommer	0,53	2,10	6,50	5,00	5,00
	2.128 2002	trecho leste	Início na Rodovia Anhanguera (SP-330) até a Estrada Municipal Vereador Antonio Joaquim Rodrigues (COR 381)	Estrada Municipal Antonio Ragozzo Filho		3,15		7,00	7,00
COR 260	2.170 2003		Início na Estrada Municipal COR 308 até a Estrada Municipal COR 109	Estrada Municipal Vereador Manoel Pereira dos Santos		5,05		5,00	5,00

Início na divisa de Santa Gertrudes até a

# SANTA GERTRUDES

PERÍMETRO COM SANTA GERTRUDES  
13,326,36 m  
13,326 Km

SANTA Linho Alto

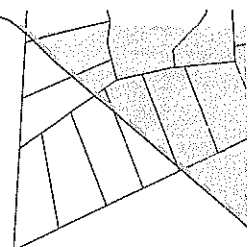
7.518.000

7.517.000

7.516.000

7.515.000

7.514.000



7.515.000

7.514.000

7.513.000

7.512.000

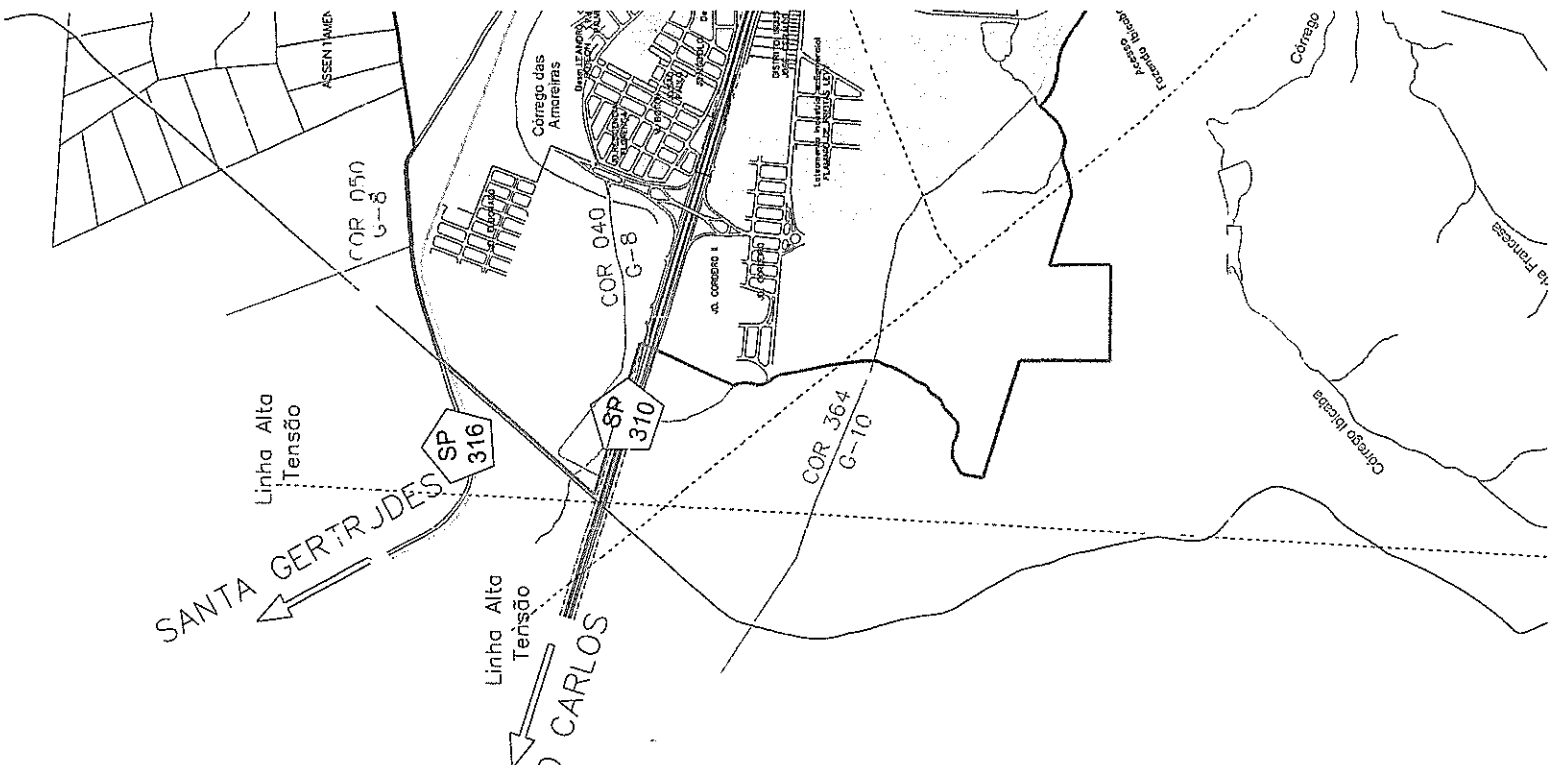
7.511.000

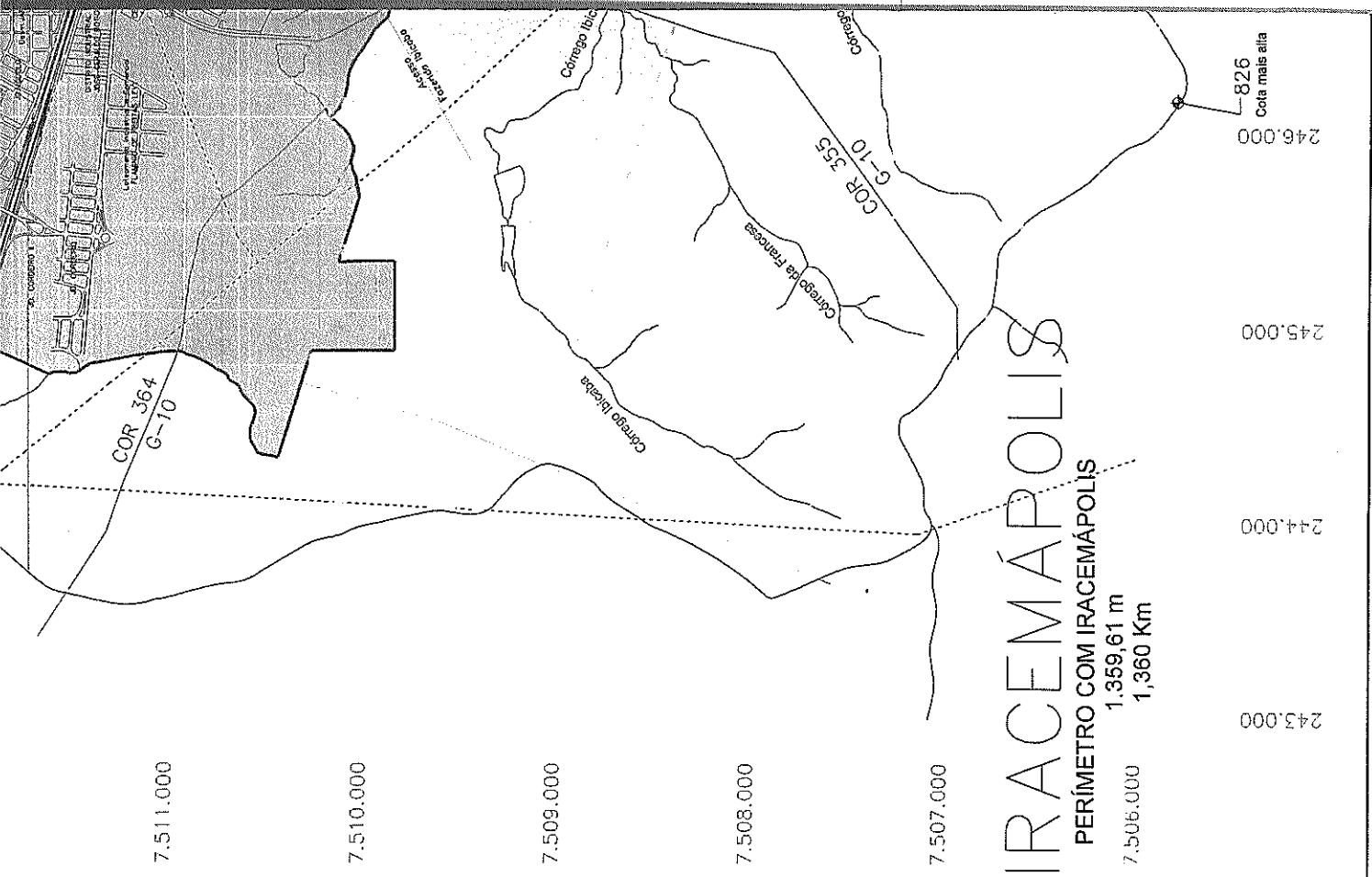
7.510.000

7.509.000

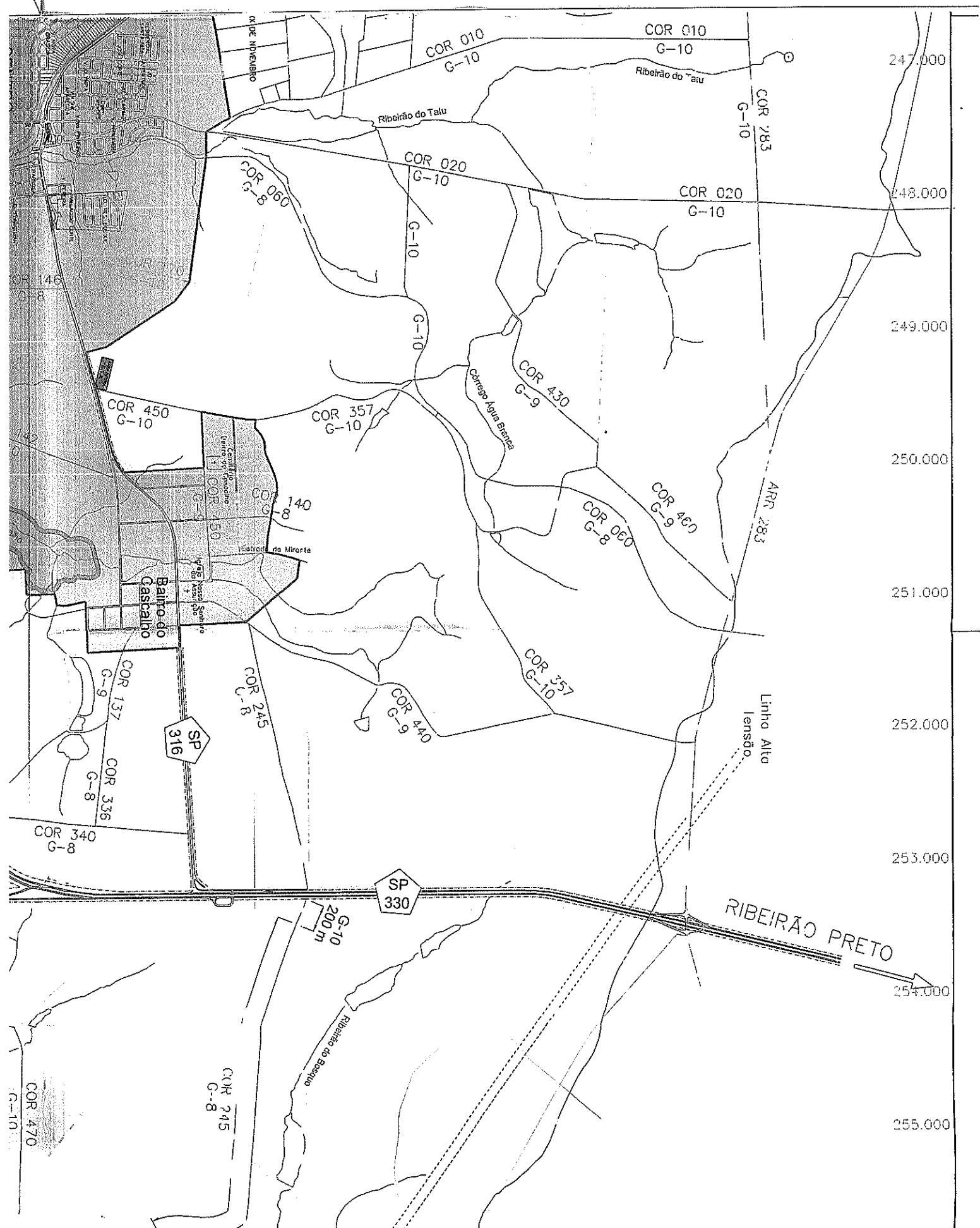
7.508.000

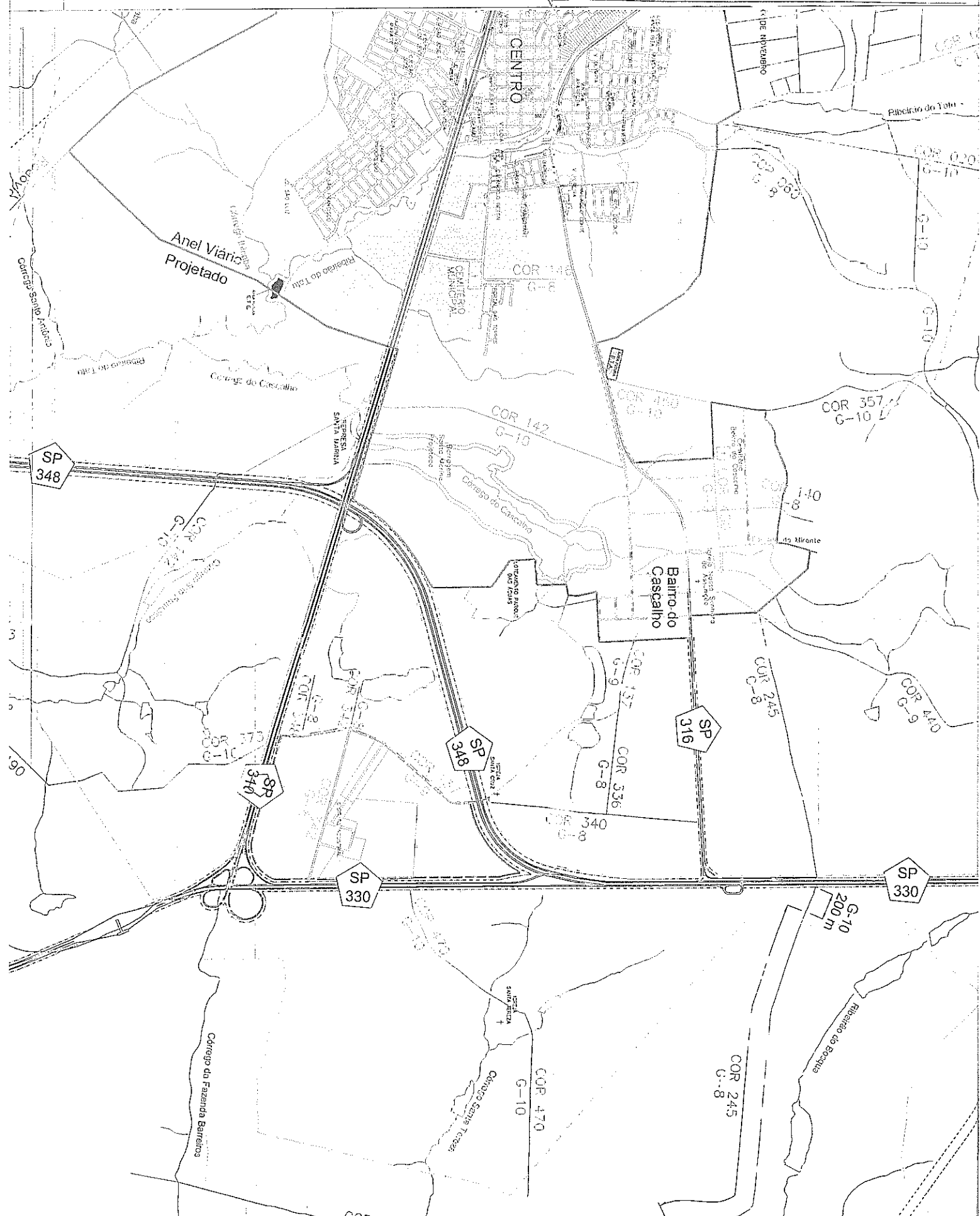
	2001		Rodovia Constante Peruchi (SP-316) até a propriedade dos Anjo e Zorzo	Manoel de Quinhal					
COR 170			Início na Rodovia Constante Peruchi (SP-316) até a propriedade dos Anjo e Zorzo	sem patronímico	1,10			5,00	
COR 245	2.184 2004	trecho oeste	Início na Rodovia Constante Peruchi (SP-316) até a propriedade dos Anjo e Zorzo	Estrada Municipal José Valler Sommer	0,53		6,50	5,00	
	2.128 2002	trecho leste	Início na Rodovia Anhanguera (SP-330) até a Estrada Municipal Vereador Antônio Joaquim Rodrigues (COR 381)	Estrada Municipal Antônio Regazzo Filho	3,15			7,00	
COR 260	2.170 2003		Início na Estrada Municipal COR 308 até a Estrada Municipal COR 108	Estrada Municipal Vereador Manoel Pereira dos Santos	5,05			5,00	
COR 283			Início na divisa da Santa Gertrudes até o Início da Estrada Municipal Vereador Manoel Pereira dos Santos (COR 010) e do Barro Preto (COR 020)	sem patronímico	3,20			7,00	
COR 308			Início na Estrada Municipal COR 280 até a divisa com I. Ineira	sem patronímico	3,60			5,00	
COR 336			Início na Estrada Municipal João Peruchi (COR 137), passa pela família Caldeira e até a Estrada Municipal COR 340	sem patronímico	0,80			5,00	
COR 340			Início na Rodovia Constante Peruchi (SP-316) até a Rodovia dos Bandeirantes (SP-348)	sem patronímico	1,65			5,00	
COR 342	2.002 2000		Início na Estrada Municipal João Peruchi (COR 137) até a Rodovia Anhanguera (SP-330) - Bairro das Perobas	Estrada Municipal Jayme Alberto Bergstron	1,20	8,00			
COR 342			Início na Estrada Municipal João Peruchi (COR 137), até o eixo da Represa do Fântasi - Bairro das Perobas	Estrada Municipal Jayme Alberto Bergstron	0,25			5,00	
COR 348			Início na Estrada Municipal João Peruchi (COR 137) até o acesso à ARTEC (atrás do Banerleira)	sem patronímico	0,63			8,00	
COR 355	2.117 2002		Início na Rodovia Dr. Cassio de Freitas Levy (SPV17) até a divisa com Itacemópolis	Estrada Municipal Rogério Baccichina	3,20			6,00	
COR 357	2.052 2001		Início na Estrada Municipal Paulo Bolon (COR 450) até a divisa com Anaras	Estrada Municipal Odécio Zaia	1,60	7,00	5,00		
COR 364	2.116 2002		Início na Rodovia Dr. Cassio de Freitas Levy (SPV17) até a divisa com Santa Gertrudes	Estrada Municipal Hugo Baccichina	3,30			6,00	
COR 373	2.057 2001		Início na Rodovia Washington Luis (SP-310) até a divisa com Limeira (Ribeirão Taub)	Estrada Municipal Emílio Bassinello	3,70			5,00	
COR 381	2.109 2003		Início na FVZ-Is Municipal Vereador Manoel Pereira dos Santos (COR 280) até a divisa com Limeira	Estrada Municipal Vereador Antônio Joaquim Rodrigues	5,48			6,00	
COR 391			Início na Estrada Municipal COR 108 até a divisa com Anaras	sem patronímico	2,80			5,00	
COR 430			Início na Estrada Municipal do Barro Preto (COR 020) até a Estrada Municipal Odécio Zaia (COR 357)	sem patronímico	3,65			7,00	
COR 440	2.053 2001		Início na Estrada Municipal José Valler Sommer (COR 245) até a Estrada Municipal Odécio Zaia (COR 357)	Estrada Municipal José Valler Sommer	7,65			6,00	
COR 450	1.597 1980	Artigo 2	Início no Km 159+400 m da Rodovia Constante Peruchi (SP-316) Bairro do Fúscallo até o Km 101 da Rodovia Constante Peruchi (SP-316)	Estrada Municipal Paulo Bolon	2,30			7,00	
COR 460			Início na Estrada Municipal COR 430 até a divisa com Anaras	sem patronímico	1,40			5,00	
COR 470			Início na Rodovia Anhanguera (SP-330) até o limite da propriedade Fazenda Santa Terza	sem patronímico	2,73			5,00	
COR 480			Início na Estrada Municipal Vereador Manoel Pereira dos Santos (COR 280) até a Estrada Municipal COR 308	sem patronímico	4,32			5,00	
COR 490			Início na Estrada Municipal Emílio Bassinello (COR 373), a 1,1 km da Rodovia Washington Luis (SP-310) e	sem patronímico					





COR 348		início na estrada municipal João Peruchi (COR 157) até o acesso à ARTEC (início da Bandeira)	sem patronímico	0,63	8,00
COR 355	2.117 2002	Início na Rodovia Dr. Cassio de Freitas Levy (SPV17) até a divisa com Iracemápolis	Estrada Municipal Rogério Bacachina	3,20	6,00
COR 357	2.052 2001	Início na Estrada Municipal Paulo Bolten (COR 450) até a divisa com Araras	Estrada Municipal Odílio Zala	1,80	5,00
COR 364	2.116 2002	Início na Rodovia Dr. Cassio de Freitas Levy (SPV17) até a divisa com Santa Gertrudes	Estrada Municipal Hugo Bacachina	3,50	6,00
COR 373	2.057 2001	Início na Rodovia Washington Luis (SP-310) até a divisa com Limeira (Ribeirão Taubaté)	Estrada Municipal Emílio Bassinello	3,70	5,00
COR 381	2.169 2003	Início na Estrada Municipal Versador Manoel Pereira dos Santos (COR 260) até a divisa com Limeira	Estrada Municipal Versador Antonio Joaquim Rodrigues	5,48	6,00
COR 391		Início na Estrada Municipal COR 198 até a divisa com Araras	sem patronímico	2,80	5,00
COR 430		Início na Estrada Municipal do Bairro Preto (COR 020) até a Estrada Municipal Odílio Zala (COR 357)	sem patronímico	3,85	7,00
COR 440	2.053 2001	Início na Estrada Municipal José Valtir Sommer (COR 245) até a Estrada Municipal Odílio Zala (COR 357)	Estrada Municipal José Patola Filho	2,85	6,00
COR 450	1.597 1990	Início no Km 159+400 m da Rodovia Constante Peruchi (SP-316) Bairro do Cascalho até o Km 161 da Rodovia Constante Peruchi (SP-316)	Estrada Municipal Paulo Bolten	2,30	7,00
COR 460		Início na Estrada Municipal COR 430 até a divisa com Araras	sem patronímico	1,40	5,00
COR 470		Início na Rodovia Anhanguera (SP-330) até o limite da propriedade Fazenda Santa Tereza	sem patronímico	2,73	5,00
COR 480		Início na Estrada Municipal Versador Manoel Pereira dos Santos (COR 260) até a Estrada Municipal COR 308	sem patronímico	4,32	5,00
COR 490		Início na Estrada Municipal Emílio Bassinello (COR 373), a 1,1 km da Rodovia Washington Luis (SP-310) e término na Estrada Municipal Emílio Bassinello (COR 373), próximo da divisa com Limeira (Ribeirão Taubaté)	sem patronímico	2,50	5,00
COR 495		Início na Estrada Municipal COR 198 seguindo ao Norte até a divisa com Limeira	sem patronímico	0,85	6,00
Subtotal - Municipal				21,91	85,70
Percentual Municipal				20,17%	70,83%
SP318	mais acostamentos	Início na divisa com Santa Gertrudes até a Rodovia Anhanguera (SP-330)	Rodovia Constante Peruchi	8,60	7,00
SP330	mais acostamentos	Início na divisa com Limeira até a divisa com Araras	Rodovia Anhanguera	8,33	7,00
SP310	mais acostamentos	Início na Rodovia Anhanguera (SP-330) até a divisa com Santa Gertrudes	Rodovia Washington Luis	9,50	7,00
SP348	mais acostamentos	Início na divisa com Limeira até a Rodovia Anhanguera (SP-330)	Rodovia dos Bandeirantes	0,00	7,00
Subtotal - Estadual				33,03	0,00
Percentual Estadual				100,00%	0,00%
TOTAL (Municipal + Estadual)				54,94	86,70
Percentual Total (Municipal + Estadual)				98,79%	61,21%





247.000

249.000

250.000

251.000

252.000

253.000

254.000

255.000

CAMPINAS

Limite Alta  
Tensão

554  
Cota mais baixa  
Ribeirão do Tatu

CAMPINAS

LIN  
PERIMETRI  
28,3  
28,

Morro Azul

Rodovia Dr. Cassio de Freitas Levy  
COR 030 / SPV07

Córrego Santo Antônio

COR 373  
G-10

Córrego São Francisco

COR 490  
G-10

COR 142  
G-10

Córrego São Francisco

COR 373  
G-10

COR 342  
G-8

COR 342  
G-8

Córrego da Fazenda Beneditos

COR 470  
G-10

Córrego Santa Tereza

Anel Viário  
Projetado

Córrego de Cascalho

INTERESSA  
SANTA MARIA

Córrego do Cascalho

Estação Açu do  
das Idéas

INTERESSA  
SANTA CRUZ

INTERESSA  
SANTA CRUZ

INTERESSA  
SANTA CRUZ

INTERESSA  
SANTA CRUZ

CENTRO

CENTRO  
MUNICIPAL

COR 137  
G-9

COR 137  
G-9

COR 137  
G-9

COR 137  
G-9

COR 137  
G-9

SP  
348

SP  
348

SP  
330

SP  
348

# ARARAS

PERIMETRO COM ARARAS  
20.918,18 m  
20,918 Km

256.000

257.000

258.000

259.000

260.000

261.000

262.000

263.000

264.000

7.518.000

7.517.000

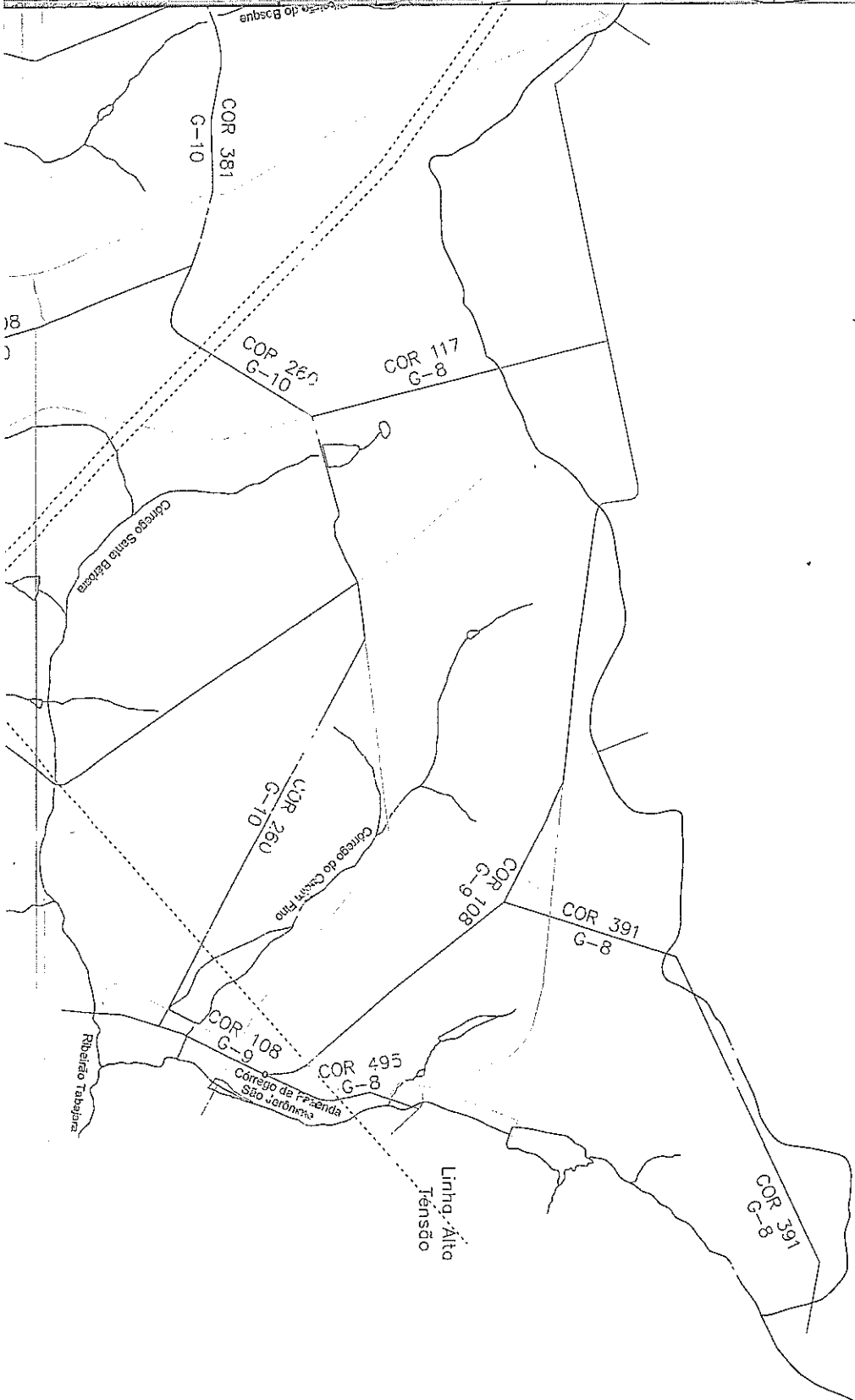
7.516.000

7.515.000

7.514.000

7.513.000

7.512.000



7.515.000

7.514.000

7.513.000

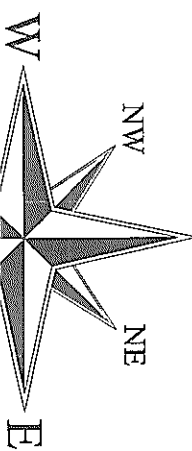
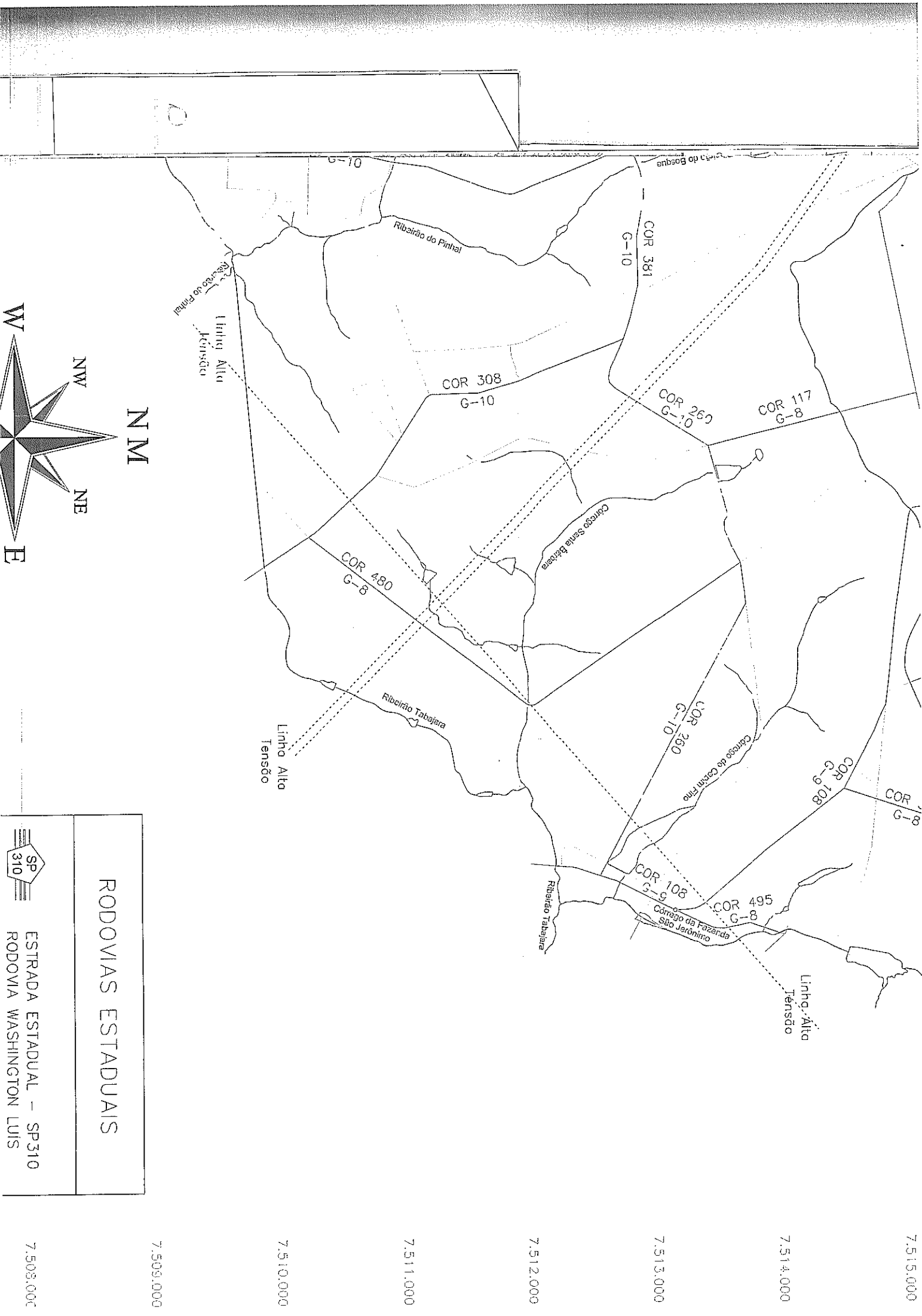
7.512.000

7.511.000

7.510.000

7.509.000

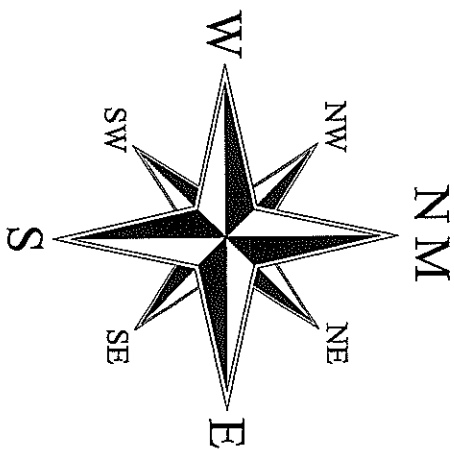
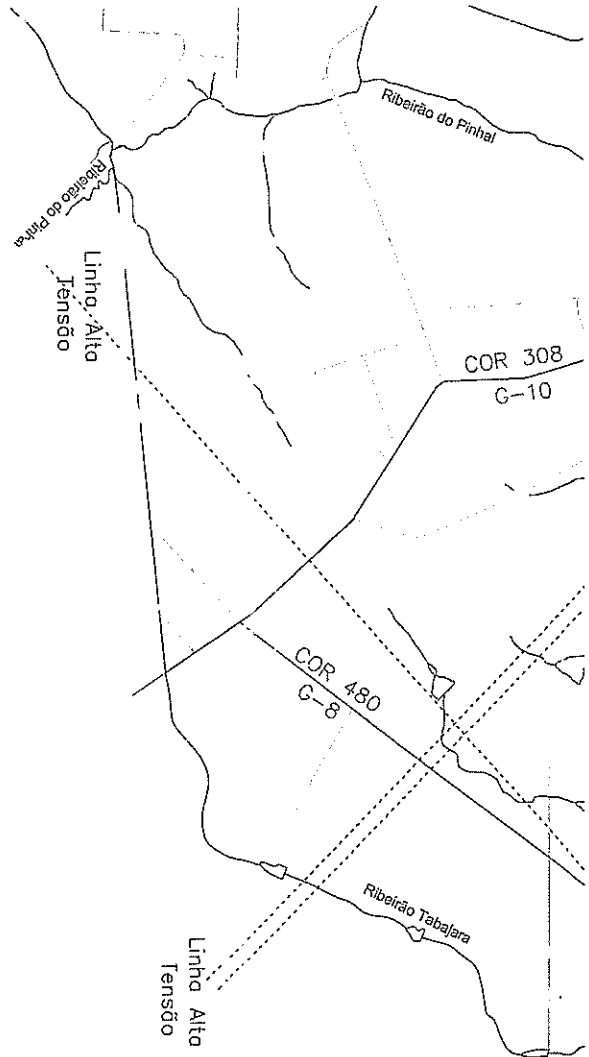
7.508.000



RODOVIAS ESTADUAIS

ESTRADA ESTADUAL - SP310

RODOVIA WASHINGTON LUIS



ILIRA  
OM LIMEIRA  
93 m  
Km



256.000

257.000

258.000

259.000

260.000

261.000

262.000

263.000

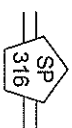
264.000

RODOVIAS ESTADUAIS



ESTRADA ESTADUAL – SP310  
RODOVIA WASHINGTON LUIS

7.508.000



ESTRADA ESTADUAL – SP316  
-RODOVIA CONSTANTE PERUCHI

7.507.000



ESTRADA ESTADUAL – SP330  
RODOVIA ANHANCUERA



ESTRADA ESTADUAL – SP348  
RODOVIA DOS BANDEIRANTES

7.506.000

7.511.000

7.510.000

7.509.000

**PROPOSTA**

Projeto de Lei Complementar nº xxx/2019 - Cod. 003/2019	xx/xx/2019	Secretário
Projeto de Lei Complementar nº 261/2018 - Cod. 002/2018	12 / 08 / 2018	Secretário
Alterações	Data	Visto



## PREFEITURA MUNICIPAL DE CORDEIRÓPOLIS

Praça Francisco Grande Stocco, 35 - Centro  
Fone: (19) 3556-9900 CP 18 CEP: 13.490-970

Administração 2017/2020

JOSÉ ADINAN ORTOLAN / FATIMA MARINA CELIN

Objeto:

**PLANO DIRETOR**

Lei Complementar nº 177, de 29 / dezembro / 2011

Planta do Sistema Viário Urbano e de Expansão Urbana

**ANEXO VI**

Codificado sob nº 003/2019

rubrica do Secretário

Local:

CORDEIRÓPOLIS / SP

Data:

29 / Dez / 2011

**SMOP**

SECRETARIA MUNICIPAL DE  
OBRAS E PLANEJAMENTO

Secretário: Engº Osmar De Silva Junior

Resp. Técnico pelo PLANO DIRETOR

Eng.º Benedito Aparecido Bordini - CREA 0600571198

Desenho:

Engº Bordini

FOLHA Nº

**PD - VI**

Escala:

1: 15.000

Visto:

Arquivo:

ANEXO PD - VI

Urbanístico


# LEGENDA



RIBEIRÕES OU CÓRREGOS




REPRESAS, LAGOS OU LAGOAS



PERÍMETRO URBANO

ÁREA = 22,624 Km<sup>2</sup>  
16,474 %



ÁREA DE EXPANSÃO URBANA

ÁREA = 43,519 Km<sup>2</sup>  
3,668 %



ÁREA DO MUNICÍPIO

ÁREA = 137,337 Km<sup>2</sup>  
100,00 %



LINHAS DE ALTA TENSÃO



LIMITE DO MUNICÍPIO



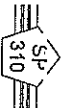


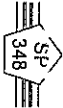





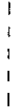







E.T.A. = Estação de Tratamento de  
Água (Previsto)

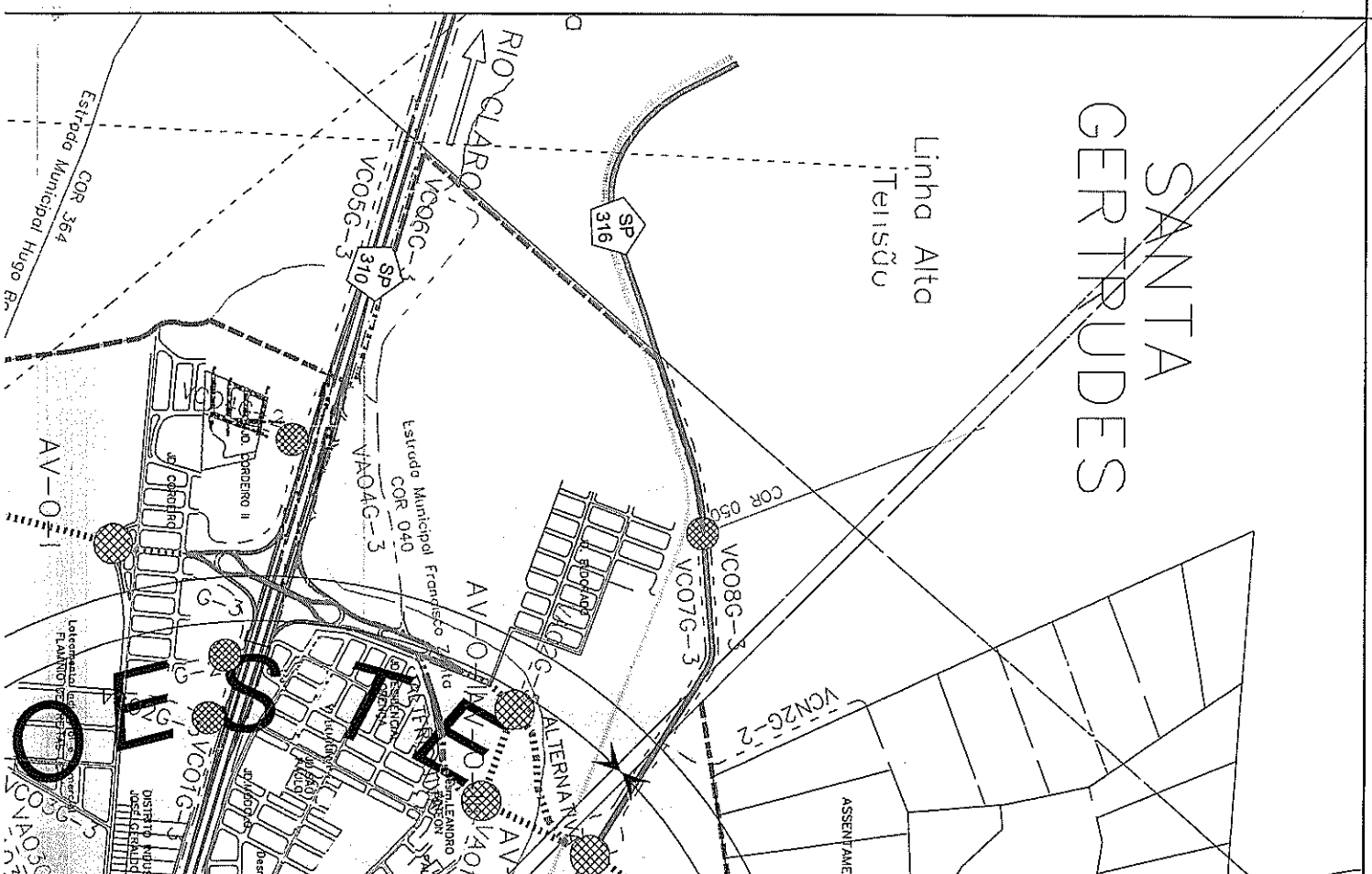


E.T.E. = Estação de Tratamento de  
Esgoto (Previsto)

Obs.: Áreas aproximadas

# LEGENDA

- |                                                                                     |                                                                  |
|-------------------------------------------------------------------------------------|------------------------------------------------------------------|
| +++++                                                                               | ESTRADA DE FERRO                                                 |
|  | ESTRADA ESTADUAL - SP310<br>RODOVIA WASHINGTON LUIS              |
|  | ESTRADA ESTADUAL - SP316<br>RODOVIA CONSILANIE PERUCHI           |
|  | ESTRADA ESTADUAL - SP330<br>RODOVIA ANHANGUERA                   |
|   | ESTRADA ESTADUAL - SP348<br>RODOVIA DOS BANDEIRANTES             |
|    | ANEL VIARIO - TRECHO EXECUTADO                                   |
|    | ANEL VIARIO PROJETADO                                            |
|    | VIAS ARTERIAIS                                                   |
|    | VIAS ARTERIAIS PROJETADAS                                        |
|    | VIAS COLETORAS                                                   |
|    | VIAS COLETORAS PROJETADAS                                        |
|    | VIAS LOCAIS                                                      |
|    | ESTRADA MUNICIPAL                                                |
|    | ESTRADA MUNICIPAL ASFALTADA                                      |
|    | ESTRADA DE TERRA-CARREADOR                                       |
|    | ESTRADA DE OUTRO MUNICIPIO                                       |
|    | DISPOSITIVO DE TRANSIÇÃO DE FLUXOS E VELOCIDADES<br>ANEL VIARIO  |
|    | DISPOSITIVO DE TRANSIÇÃO DE FLUXOS E VELOCIDADES<br>VIA ARTERIAL |



- VIAS COLETORAS PROJETADAS
- == VIAS LOCAIS
- ESTRADA MUNICIPAL
- ESTRADA MUNICIPAL ASFALTADA
- ESTRADA DE TERRA-CARREADOR
- ESTRADA DE OUTRO MUNICIPIO
- DISPOSITIVO DE TRANSIÇÃO DE FLUXOS E VELOCIDADES
- ANEL VIÁRIO
- DISPOSITIVO DE TRANSIÇÃO DE FLUXOS E VELOCIDADES
- VIA ARTERIAL

## GABARITOS VIÁRIOS

ANEL VIÁRIO PROJETADO: AV  
 Gabarito: G-7 (39,00 m)

VIAS ARTERIAIS: VA  
 Gabaritos: G-3 (15,00 m); G-4 (18,00 m);  
 G-5 (29,00 m) e G-6 (34,00 m)

VIA ARTERIAL: VANIG-5\*  
 Gabarito: G-5\* especial (24,00 m);

VIAS COLETORAS: VC  
 Gabaritos: G-2 (14,00 m) e G-3 (15,00 m)

### NOTA 2. G-5\*

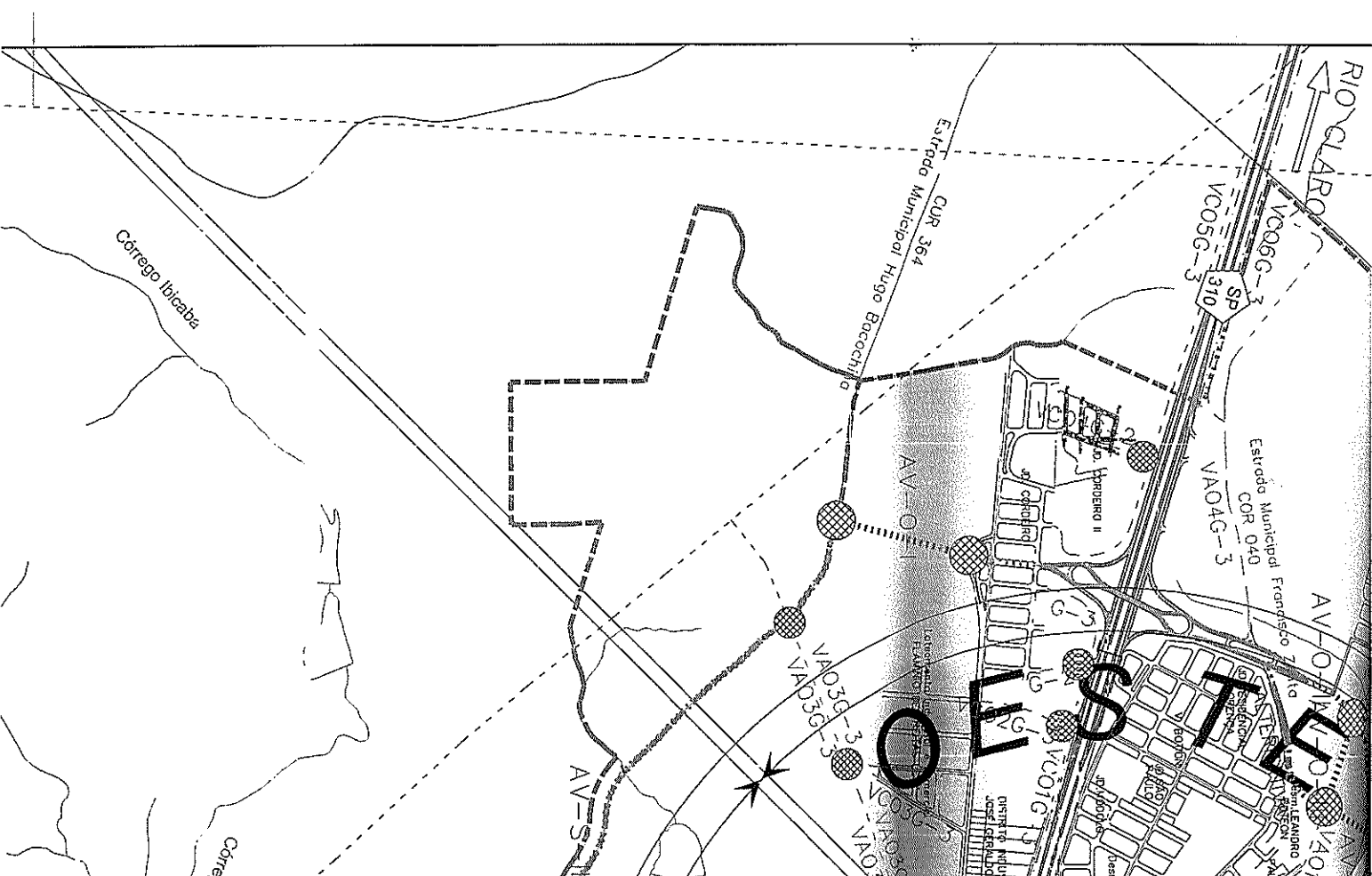
Poderá ser utilizado gabarito existente da Avenida Presidente Vargas.

### NOTA 3. AV-S-II\*

Anel Viário aproveitando Estrada Municipal Dr. Cássio de Freitas Levy.

### NOTA 4:

Outros gabaritos a critério do SMPH, para acomodar situações existentes.



## GABARITOS MÁRIOS

ANEL MÁRIO PROJE LADO: AV  
 Gabarito: G-7 (39,00 m)

VIAS ARTERIAIS: VA  
 Gabaritos: G-3 (15,00 m); G-4 (18,00 m);  
 G-5 (29,00 m) e G-6 (34,00 m)

VIA ARTERIAL: VAN1G-5\*  
 Gabarito: G-5\* especial (24,00 m);

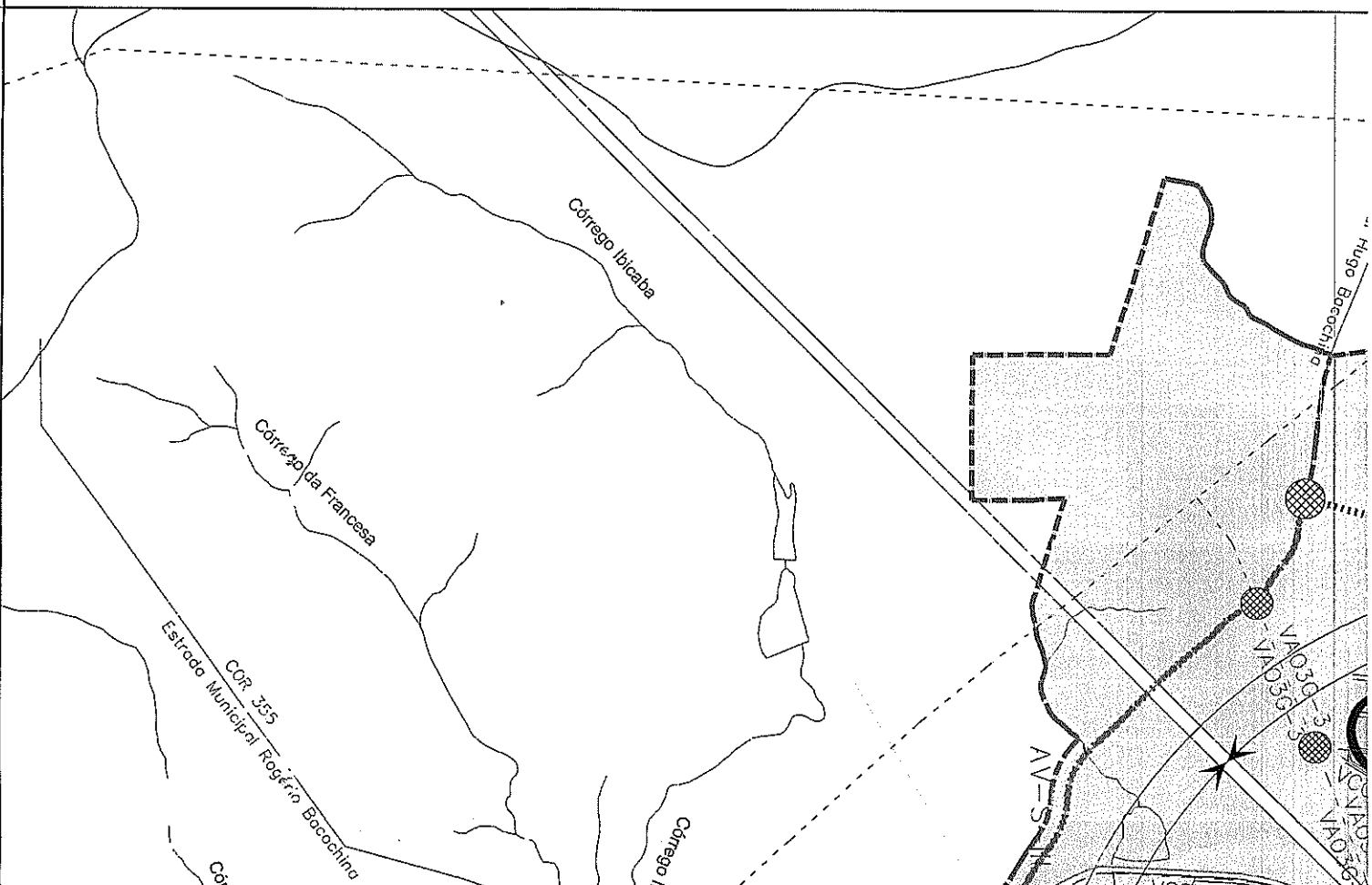
VIAS COLETORAS: VC  
 Gabaritos: G-2 (14,00 m) e G-3 (15,00 m)

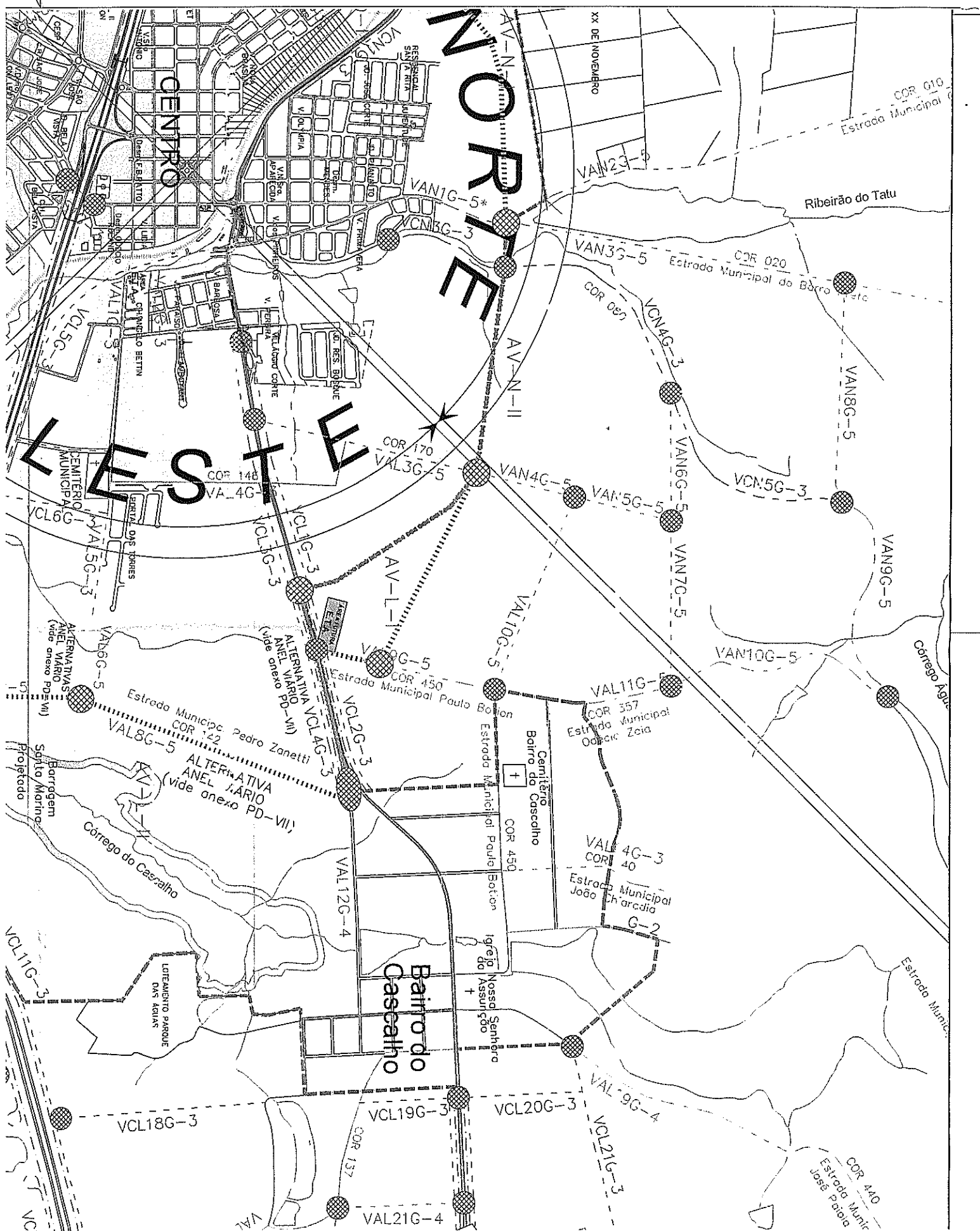
**NOTA 2: G-5\***  
 Poderá ser utilizado gabarito existente da Avenida Presidente Vargas.

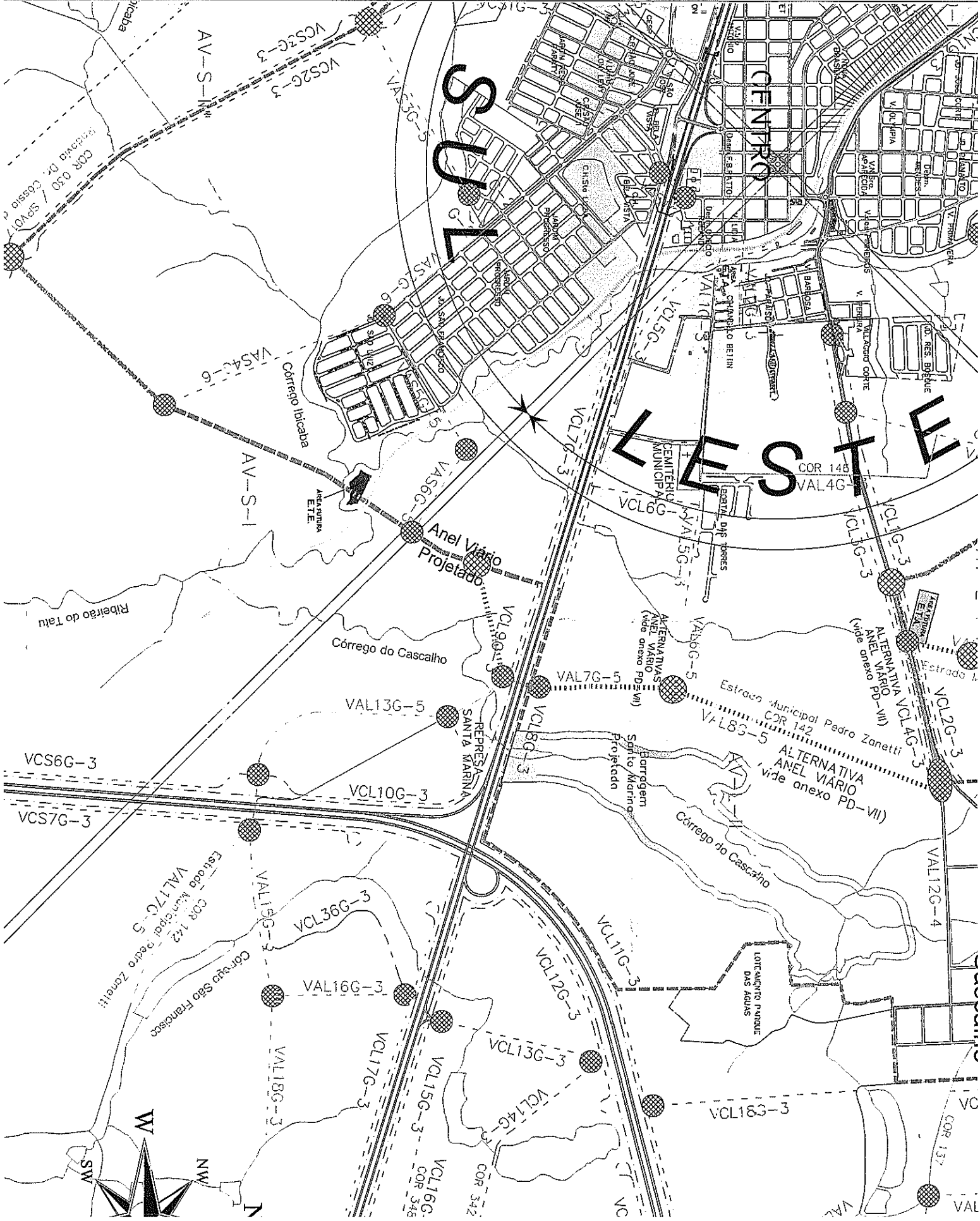
**NOTA 3: AV-S-II\***  
 Anel Vário aproveitando Estrada Municipal Dr. Cássio de Freitas Levy.

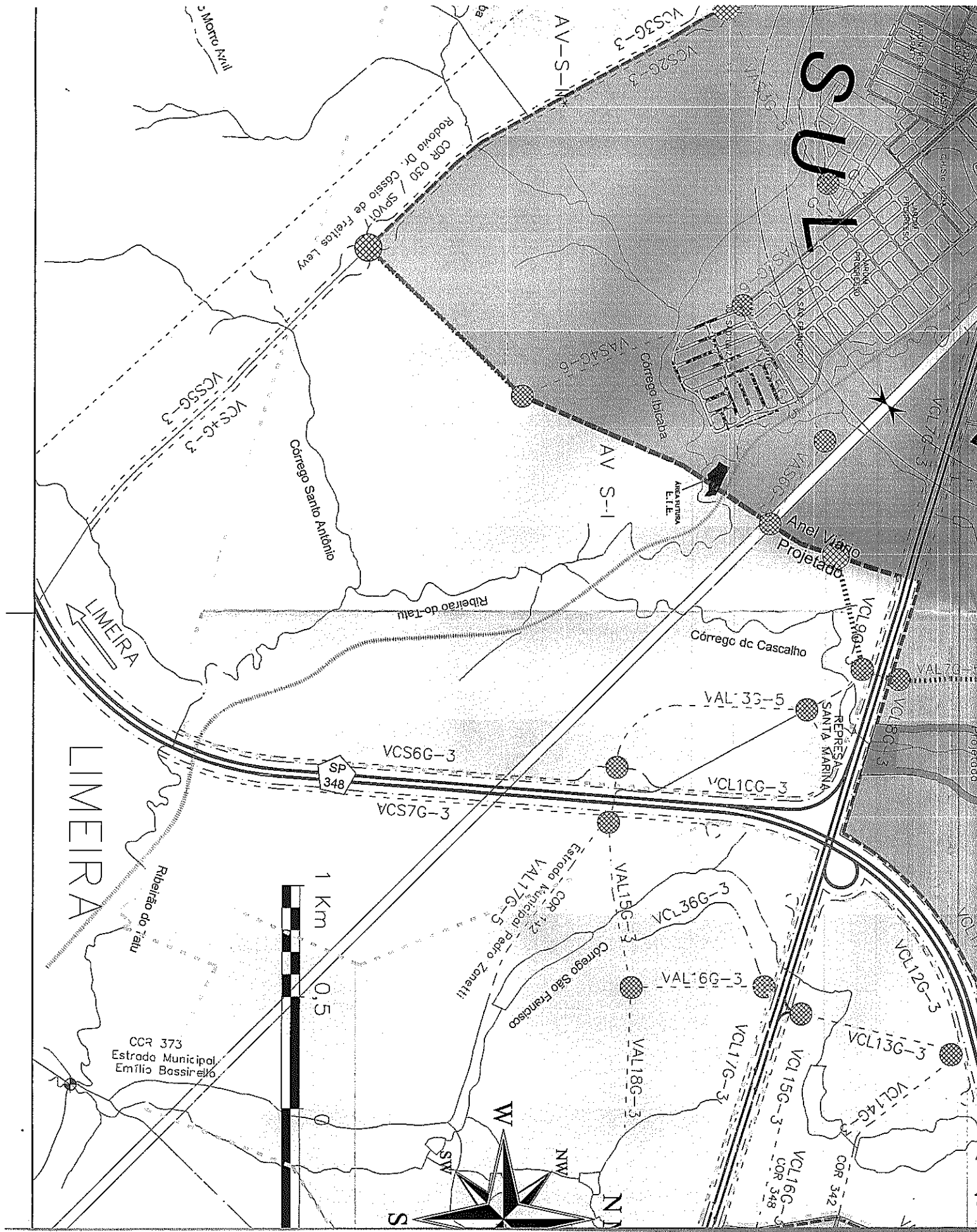
**NOTA 4:**  
 Outros gabaritos o critério da SMPH, para acomodar situações existentes.

**NOTA 5:**  
 Ao longo das rodovias, faixas non edificande de 15 m de cada lado,  
 destinadas preferencialmente como vias coletoras G-3 (avenidas marginais),  
 mais recuo obrigatório de 5,00 m.









# ALTERNATIVA

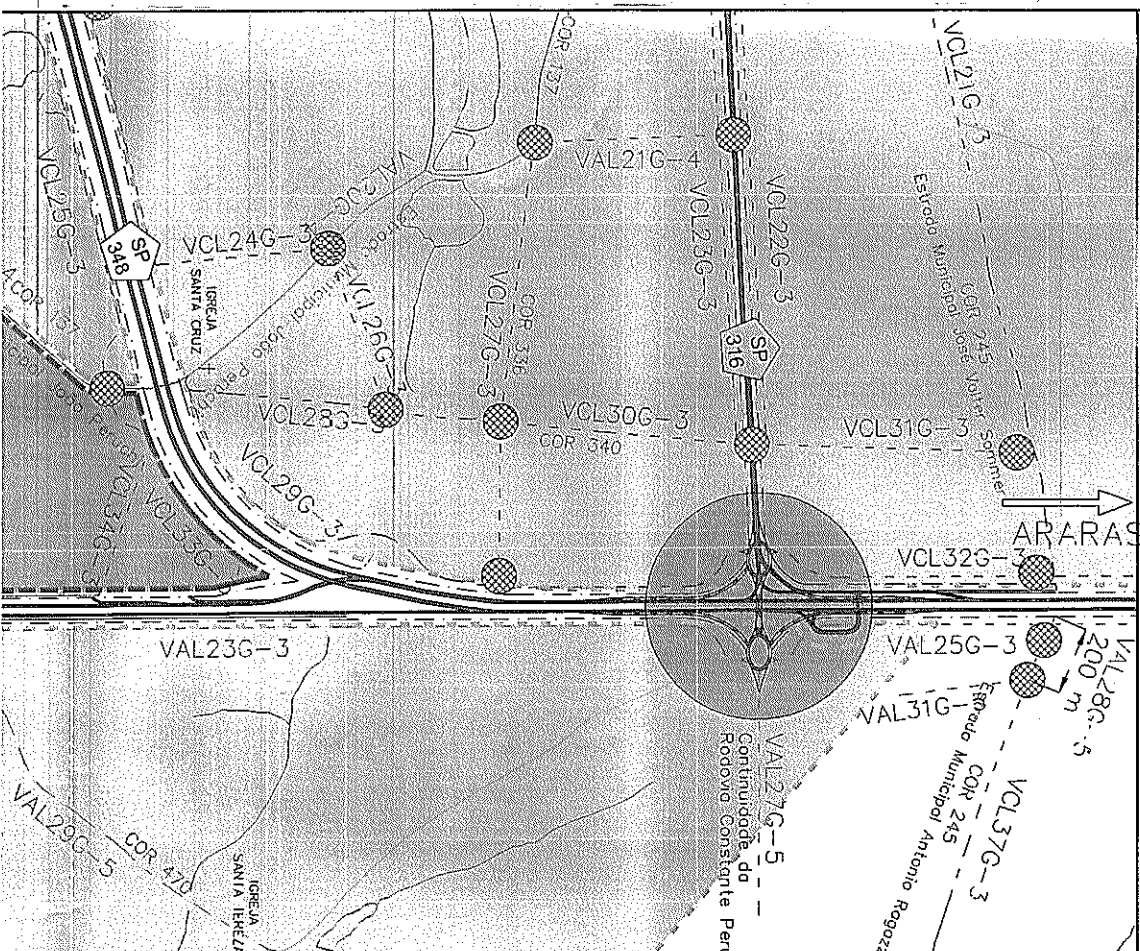
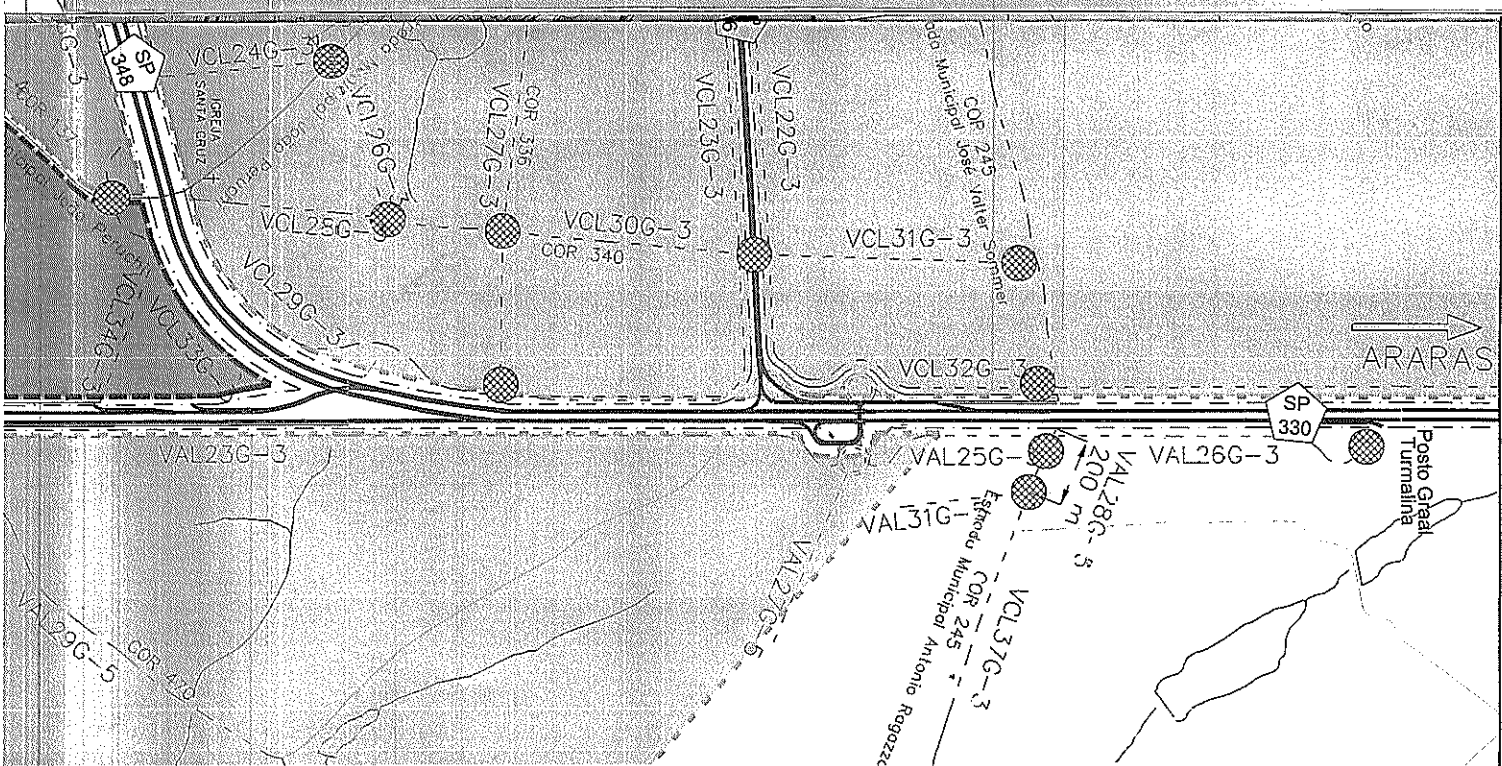
Trevo interligando a

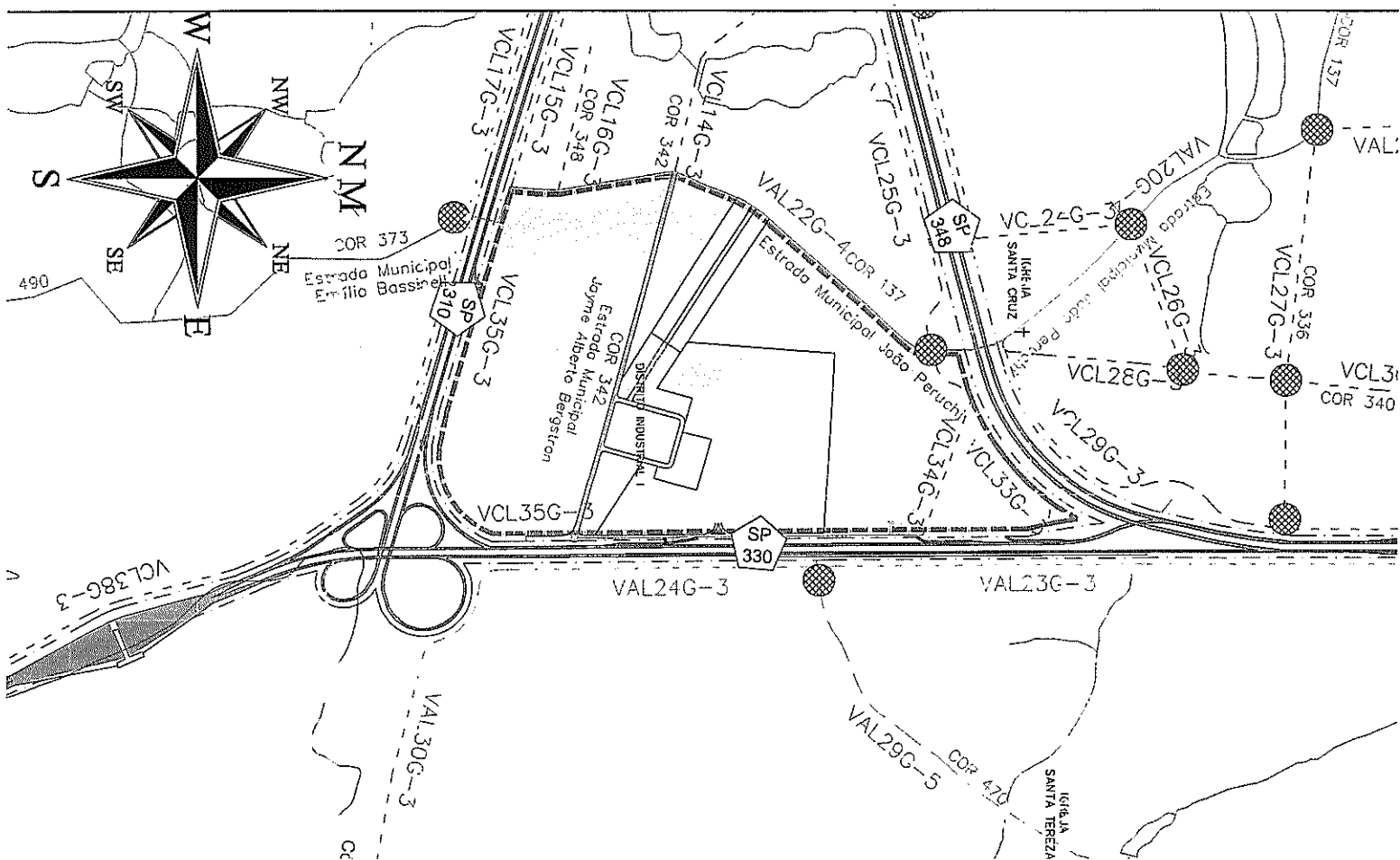
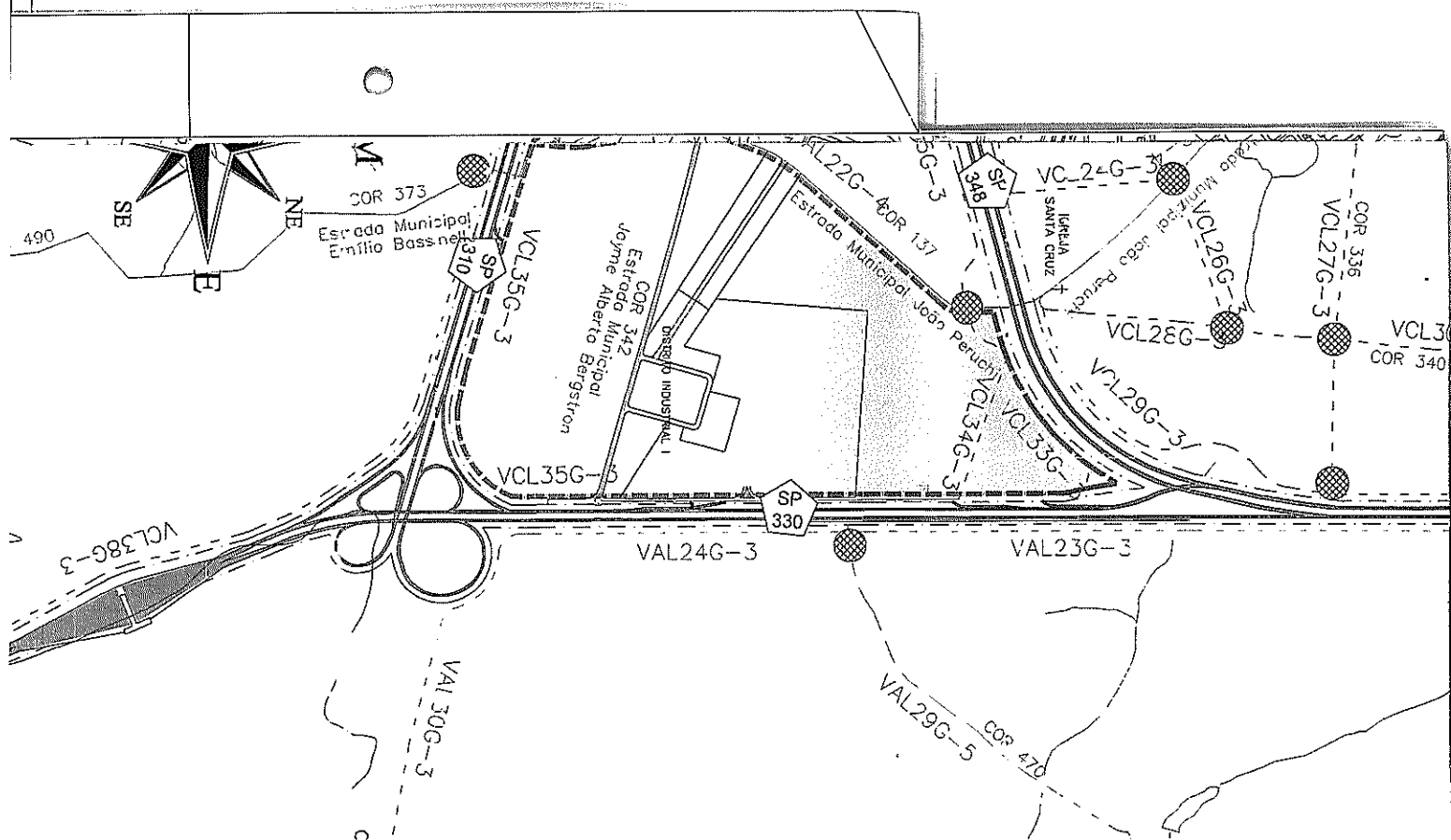
Rodovia Constante Peruchi (SP316)

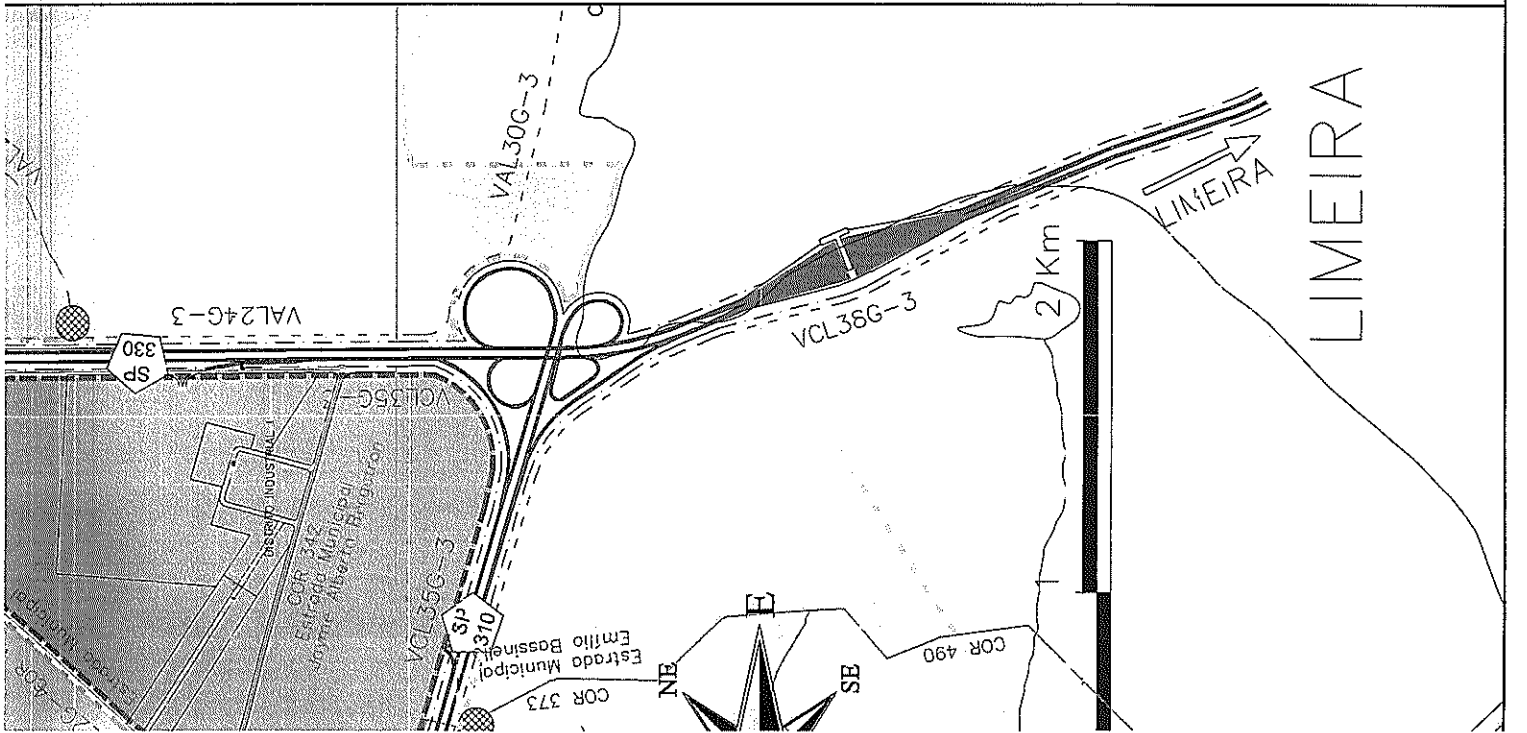
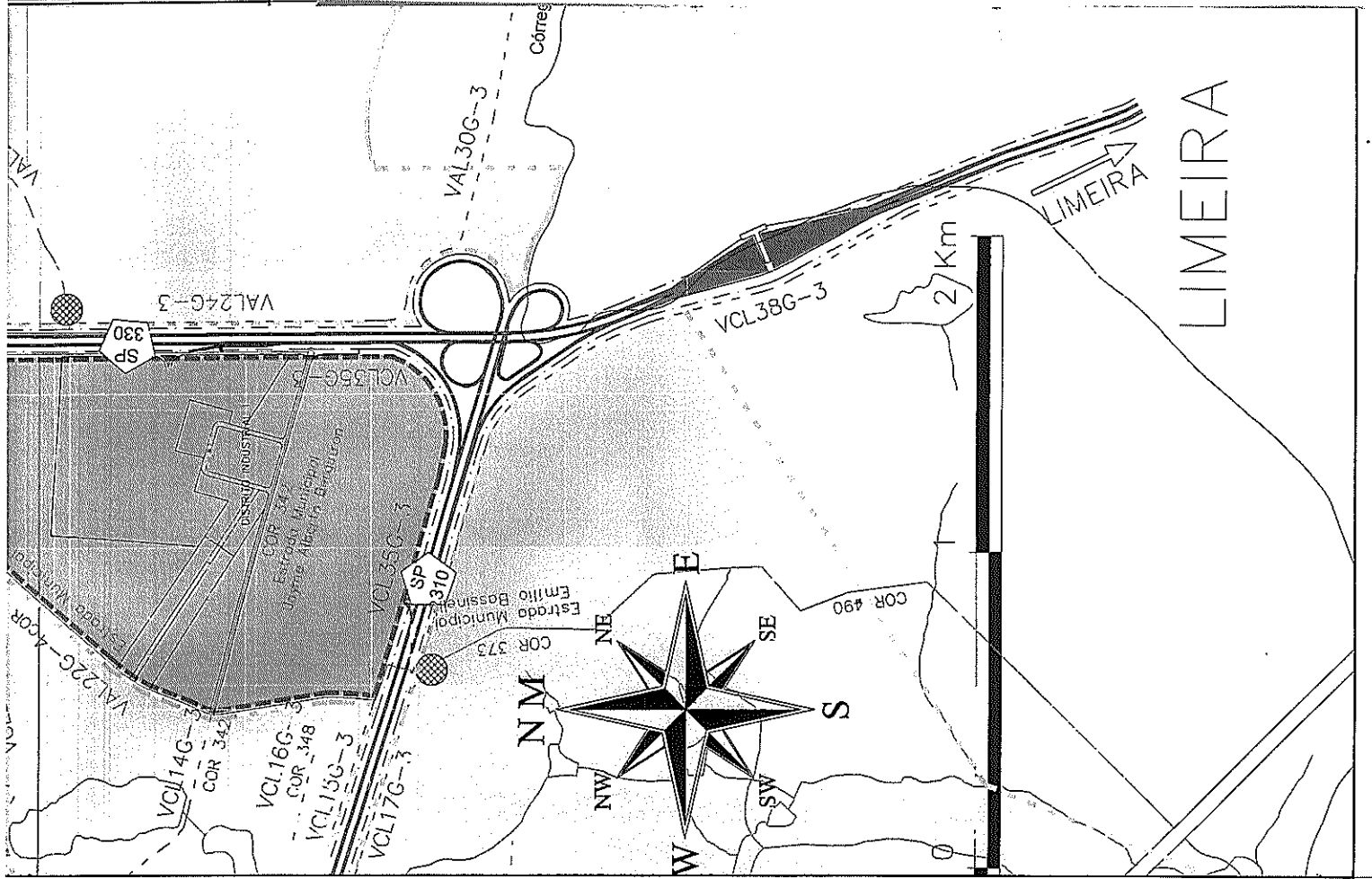
com a

Rodovia Anhanguera (SP330)

Nota 1: Depende de autorização da  
Concessionária do Sistema Anhanguera - Bandeirantes S.A.







**PROPOSTA**

Projeto de Lei Complementar nº xxx/2019 - Cod. 003/2019	xx/xx/2019	Secretário
Projeto de Lei Complementar nº 261/2018 - Cod. 002/2018	2 / 06 / 2018	Secretário
Alterações	Data	Visto



## PREFEITURA MUNICIPAL DE CORDEIRÓPOLIS

Praça Francisco Orlando Stocco, 35 - Centro  
Fone: (19) 3556-9900 CP: 18 CEP: 13.490-970

Administração 2017/2020

JOSÉ ADINAN ORTOLAN, FÁTIMA MARINA CELIN

Objeto:

PLANO DIRETOR

Lei Complementar nº 177, de 29 / dezembro / 2011

Planta do Anel Viário - PROPOSTA

# ANEXO VII

Codificado sob nº 003/2019

rubrica do Secretário

Local:

CORDEIRÓPOLIS / SP

Data:

29 / Dez / 2011

**SMOP**

SECRETARIA MUNICIPAL DE  
OBRAS E PLANEJAMENTO

Secretário: Engº Osmar Da Silva Junior

Elaborado pelo Técnico pelo PLANO DIRETOR

Engº Benedito Aparecido Bordini - CREA 0600571198

Desenhado:

Engº Bordini

FOLHA Nº

**PD - VII**

Assinatura:

000

Visto:

Arquivo:

ANEXO PC - V.

Urbanístico

# LEGENDA



RIBEIRÕES OU CÓRREGOS



REPRESAS, LAGOS OU LAGOAS



PERÍMETRO URBANO

ÁREA = 22,624 Km<sup>2</sup>  
16,474 %




ÁREA DE EXPANSÃO URBANA ÁREA = 43,519 Km<sup>2</sup>  
31,688 %



ÁREA DO MUNICÍPIO

ÁREA = 137,337 Km<sup>2</sup>  
100,000 %



LINHAS DE ALTA TENSÃO



LIMITE DO MUNICÍPIO



E.T.A. = Estação de Tratamento de  
Água (Previsto)




E.T.E. = Estação de Tratamento de  
Esgoto (Previsto)

## GABARITOS VIÁRIOS



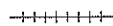
ANEL VIÁRIO PROJETADO: AV  
Gabarito: G-7 (39,00 m)



VIAS ARTERIAIS:  
Gabaritos: G-3 (15,00 m) G-4 (18,00 m);  
G-5 (29,00 m) e G-6 (34,00 m)

Obs.: Áreas aproximadas

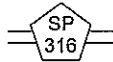
# LEGENDA



ESTRADA DE FERRO



ESTRADA ESTADUAL - SP310  
RODOVIA WASHINGTON LUIS



ESTRADA ESTADUAL - SP316  
RODOVIA CONSTANTE PERUCHI



ESTRADA ESTADUAL - SP330  
RODOVIA ANHANGUERA



ESTRADA ESTADUAL - SP348  
RODOVIA DOS BANDEIRANTES




ANEL VIÁRIO - TRECHO EXECUTADO



ANEL VIÁRIO PROJETADO



ANEL VIÁRIO - ROTAS ALTERNATIVAS ENTRE A  
CIDADE E O BAIRRO DE CASCAHO, PELA ESTRADA  
MUNICIPAL PEDRO ZANETTI - COR 142



VIAS ARTERIAIS



VIAS LOCAIS




ESTRADA MUNICIPAL



ESTRADA MUNICIPAL ASFALTADA



ESTRADA DE TERRA-CARREADOR



ESTRADA DE CUTRO MUNICIPAL



DISPOSITIVO DE TRANSIÇÃO DE FLUXOS E VELOCIDADES  
ANEL VIÁRIO



DISPOSITIVO DE TRANSIÇÃO DE FLUXOS E VELOCIDADES  
VIA ARTERIAL

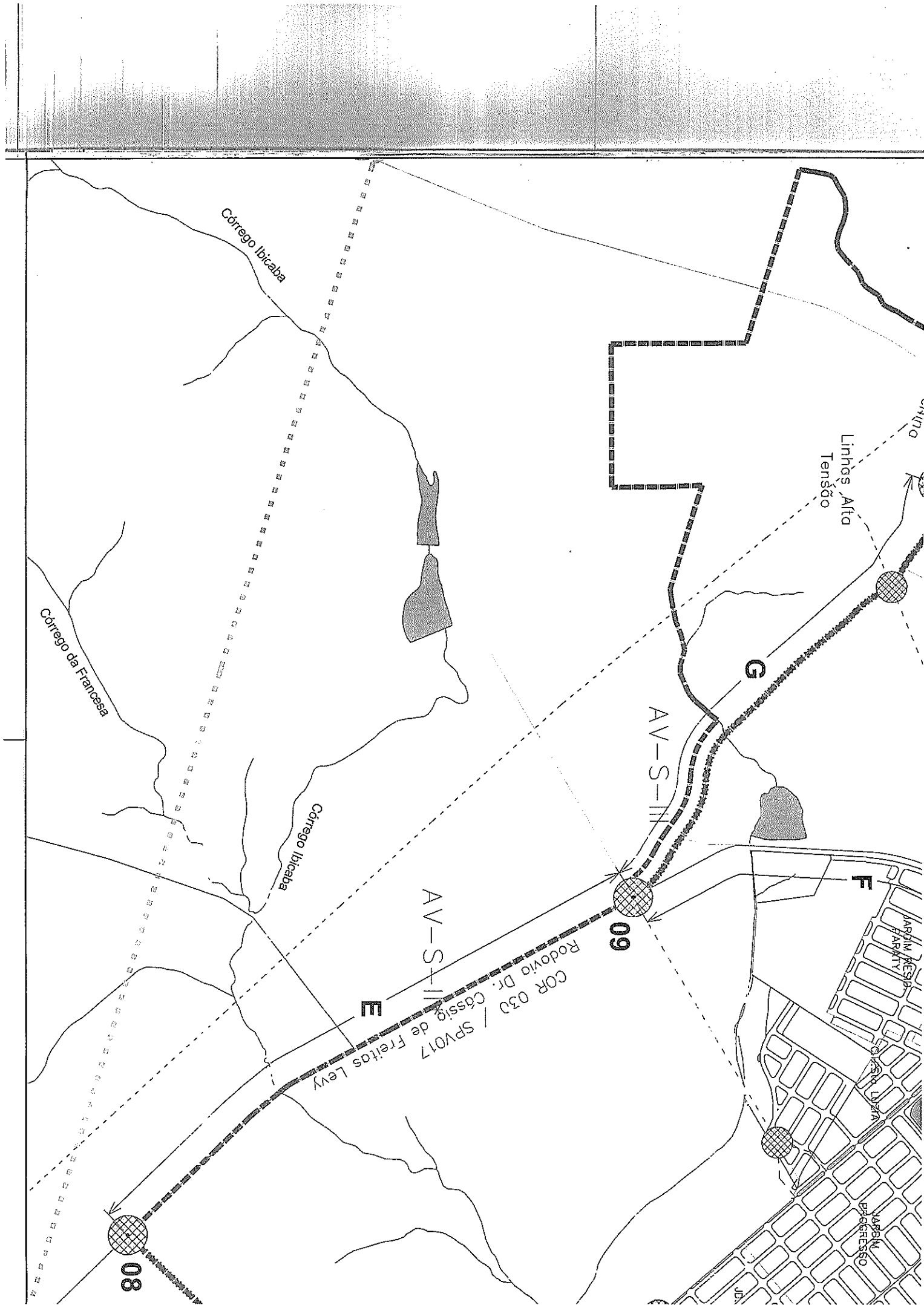
Ponto	Distância (m)	Início da Medida
01		Eixo da Rua André Franciscatto, lado da Avenida Aristeu Marciano, em frente ao Jardim Cardeira

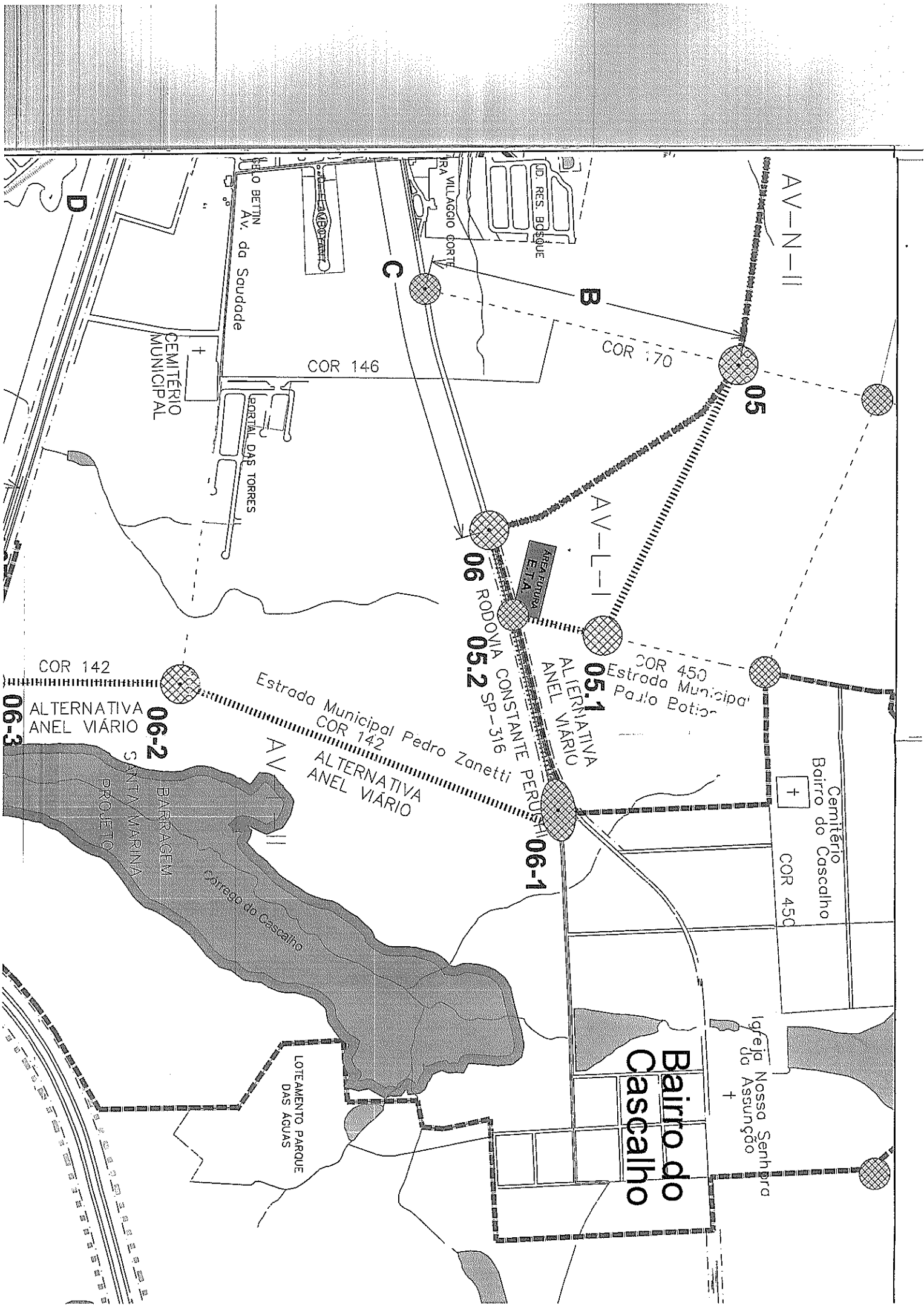
			Eixo da Rua André Francisco, 1000 da Avenida Aristeu Marciano, em frente ao Jardim Cordeiro;
02			Eixo da continuidade da Avenida Presidente Vargas, entre a Vila das Palmeiras e o Jardim Eldorado, em local a ser definido (Alternativa);
03	A	1.353,00	Eixo da Rodovia Constante Peruchi (SP316), início no cruzamento da continuidade da Rua Flaminio Levy indo até o Ponto 03, lado Oeste;
04			Eixo da Estrada Municipal do Barro Preto (COR 020), no cruzamento com o início da Estrada Municipal Carmello Fior (COR 010);
05	B	1.027,00	Eixo da Rodovia Constante Peruchi (SP316), início no cruzamento da continuidade do eixo da Estrada Municipal COR 170 e por este até o Ponto 05, lado Norte;
06	C	1.782,00	Eixo da Rodovia Constante Peruchi (SP316), início no cruzamento da continuidade da Rua Flaminio Levy indo até o Ponto 06, lado Leste;
07	D	2.195,00	Eixo da Rodovia Washington Luiz (SP310), início no cruzamento do eixo da Ponte Misés Tocchio (Viaduto Km 159+690) indo até o Ponto 07, lado Oeste;
08	E	1.940,00	Eixo da Rodovia Dr. Cássio de Freitas Levy até o Ponto 08, lado Sul;
09	F	1.616,00	Eixo da Rodovia Dr. Cássio de Freitas Levy (SPV017), início no cruzamento com o eixo da Avenida Fazenda Ibicaba e pelo eixo da rodovia indo até o Ponto 09, lado Sul;
10	G	1.683,00	Eixo da Rodovia Dr. Cássio de Freitas Levy (SPV017 - COR 030), início no Ponto 09 e por este indo pelo eixo da Estrada Municipal Hugo Bacochina (COR 364) até o Ponto 10, lado Noroeste.

**Notas:**

- 1) Trata-se de anteprojeto de traçado e que após levantamento topográfico planialtimétrico e estudos de viabilidade, será definido o traçado definitivo para implantar o Anel Viário;
- 2) Deverá ser estudado a alternativa do ponto 05 para o ponto 05-1, no cruzamento da Estrada Municipal Paulo Botó (COR 450), daí dobra à direita e vai até a Rodovia Constante Peruchi (SP 316) no ponto 05-2, na rodovia executada pelo DER. Daí segue para o ponto 06-1 e diante, nos termos de descrição do próximo item; e
- 3) Deverá ser estudado a alternativa do ponto 06 para os pontos 06-1, 06.2, 06.3 e 06.4, pela Rodovia Constante Peruchi (SP316), daí dobra à direita pela Estrada Municipal Pedro Zanetti (COR 142), passa a continuidade do alinhamento da Avenida da Saudade e vai até cruzar com a Rodovia Washington Lu's (SP310), e daí até encontrar o trecho AV-S-I no ponto 07.1.







AV-N-II

05

COR 170

B

AV-L-I

05.1

COR 450  
Estrada Municipal  
Paulo Botto

06

05.2  
RODOVIA CONSTANTE  
SP-316

06-1

Estrada Municipal Pedro Zanetti  
COR 142

ALTERNATIVA  
ANEL VIÁRIO

06-2

COR 142

ALTERNATIVA  
ANEL VIÁRIO

06-3

BARRAGEM  
SANTA MARINA  
PROJETO

Carregio do Cascalho

LOTEAMENTO PARQUE  
DAS ÁGUAS

Bairro do  
Cascalho

Igreja Nossa Senhora  
da Assunção

COR 450

Cemitério  
Bairro do Cascalho

COR 146

Av. da Saudade

CEMITÉRIO  
MUNICIPAL

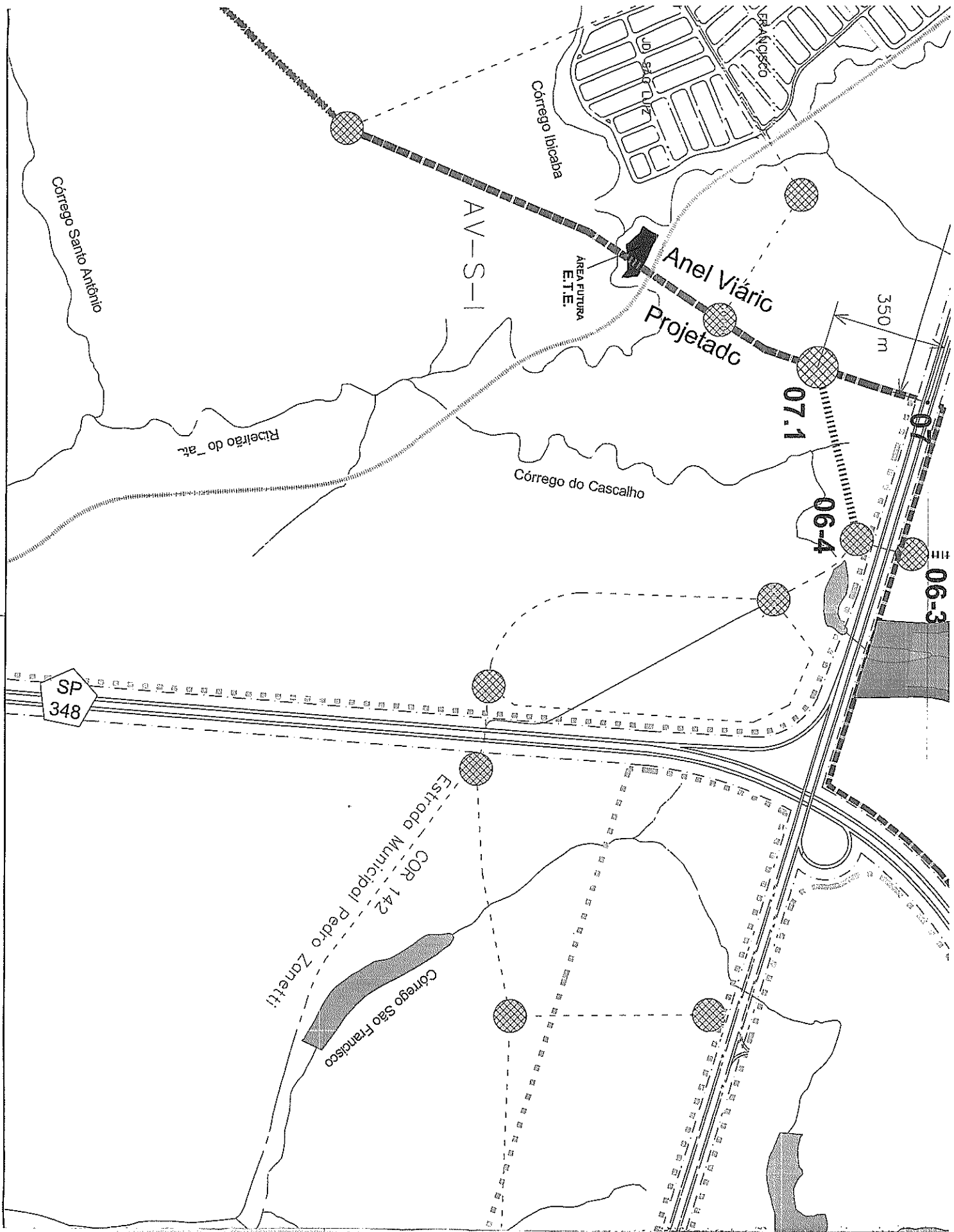
PORTAL DAS TORRES

C

VILAGGIO CORTE

JD. RES. BOSQUE

D



**PROPOSTA**

Projeto de Lei Complementar nº xxx/2019 - Cod. 003/2019	xx/xx/2019	Secretário
Projeto de Lei Complementar nº 261/2018 - Cod. 002/2018	12/06/2018	Secretário
Alterações	Data	Visto



## PREFEITURA MUNICIPAL DE CORDEIRÓPOLIS

Prça Francisco Orlando Stocco, 35 - Centro  
Fone: (19) 3556-9900 CP: 16 CEP: 13.490-970

Administração 2017/2020

JOSÉ ADINAN ORTOLAN / FÁTIMA MARINA CELIN

Objeto:

**PLANO DIRETOR**

Lei Complementar nº 177, de 29 / dezembro / 2011

Planta das Avenidas Marginais ao longo das Rodovias

## ANEXO VIII

Codificado sob nº 003/2019

rubrica do Secretário

Local:

CORDEIRÓPOLIS / SP

Data:

29 / Dez / 2011

# SMOP

SECRETARIA MUNICIPAL DE  
OBRAS E PLANEJAMENTO

Secretário: Engº Osmar Da Silva Junior

Resp. Técnico pelo PLANO DIRETOR

Eng.º Benedito Aparecido Bordini - CREA 0600571198

Desenho:

Eng.º Bordini

FOLHA N.º

**PD - VIII**

Escala:

1: 15.000

Visto:

Arquivo:

ANEXO PD - VIII

Urbanístico

# LEGENDA



RIBEIRÕES OU CÓRREGOS




REPRESAS, LAGOS OU LAGOAS



PERÍMETRO URBANO

ÁREA = 22,624 Km<sup>2</sup>  
16,474 %



ÁREA DE EXPANSÃO URBANA

ÁREA = 43,519 Km<sup>2</sup>  
31,688 %



ÁREA DO MUNICÍPIO

ÁREA = 137,337 Km<sup>2</sup>  
100,000 %



LINHAS DE ALTA TENSÃO



LIMITE DO MUNICÍPIO



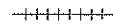
E.T.A. = Estação de Tratamento de  
Água (Previsto)



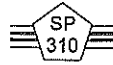
E.T.E. = Estação de Tratamento de  
Esgoto (Previsto)

Obs.: Áreas aproximadas

# LEGENDA



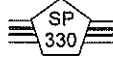
ESTRADA DE FERRO



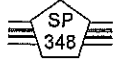
ESTRADA ESTADUAL - SP310  
RODOVIA WASHINGTON LUIS



ESTRADA ESTADUAL - SP316  
RODOVIA CONSTANTE PERUCHI



ESTRADA ESTADUAL - SP330  
RODOVIA ANHANGUERA



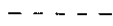
ESTRADA ESTADUAL - SP348  
RODOVIA DOS BANDEIRANTES



ANEL VIÁRIO - TRECHO EXECUTADO




ANEL VIÁRIO PROJETADO



VIAS COLETORAS PROJETADAS



VIAS LOCAIS



ESTRADA MUNICIPAL



ESTRADA MUNICIPAL ASFALTADA



ESTRADA DE TERRA-CAFREADOR



ESTRADA DE OUTRO MUNICÍPIO



DISPOSITIVO DE TRANSIÇÃO DE FLUXOS E VELOCIDADE  
ANEL VIÁRIO



DISPOSITIVO DE TRANSIÇÃO DE FLUXOS E VELOCIDADE  
VIA COLETORA

## GABARITO VIÁRIO

----- AVENIDAS MARGINAIS - VIAS COLETORAS: VC

Gabarito: G-3 (15,00 m)

Nota: Oeste da SP330.

----- AVENIDAS MARGINAIS - VIAS ARTERIAIS: VA

Gabarito: G-3 (15,00 m)

Nota: Leste da SP330.

Nota: Os números sequenciais de cada avenida no seu s  
estão de acordo com o Anexo VI.

Linha Alta  
Tensão

